

ОПИСАНИЕ МЕСТОПОЛОЖЕНИЯ ГРАНИЦ

Публичный сервитут для эксплуатации сооружения трубопроводного транспорта, расположенного по адресу Томская область, Колпашевский район, с. Чажемто, ул. Ветеранов, 34, к. 12

(наименование объекта, местоположение границ которого описано (далее - объект))

Раздел 1

Сведения об объекте

№ п/п	Характеристики объекта	Описание характеристик
1	2	3
1.	Местоположение объекта	Российская Федерация, Томская область, район Колпашевский, село Чажемто
2.	Площадь объекта +/- величина погрешности определения площади (P +/- Дельта P)	16657 +/- 45 м ²
3.	Иные характеристики объекта	Публичный сервитут для эксплуатации сооружения трубопроводного транспорта, расположенного по адресу Томская область, Колпашевский район, с. Чажемто, ул. Ветеранов, 34, к. 12. Срок публичного сервитута составляет 49 лет. Владелец публичного сервитута: ООО "Газпром газораспределение Томск», ИНН 7017203428, ОГРН 1087017002533.

Раздел 2**Сведения о местоположении границ объекта**

1. Система координат МСК-70, зона 4

2. Сведения о характерных точках границ объекта

Обозначение характерных точек границ	Координаты, м		Метод определения координат характерной точки	Средняя квадратическая погрешность положения характерной точки (Mt), м	Описание обозначения точки на местности (при наличии)
	X	Y			
1	2	3	4	5	6
1	525150.78	4195876.27	Метод спутниковых геодезических измерений (определений)	0.10	Закрепление отсутствует
2	525143.76	4195879.19	Метод спутниковых геодезических измерений (определений)	0.10	Закрепление отсутствует
3	525149.63	4195892.82	Метод спутниковых геодезических измерений (определений)	0.10	Закрепление отсутствует
4	525154.00	4195890.86	Метод спутниковых геодезических измерений (определений)	0.10	Закрепление отсутствует
5	525154.38	4195891.78	Метод спутниковых геодезических измерений (определений)	0.10	Закрепление отсутствует
6	525150.95	4195893.32	Метод спутниковых геодезических измерений (определений)	0.10	Закрепление отсутствует
7	525162.13	4195918.90	Метод спутниковых геодезических измерений (определений)	0.10	Закрепление отсутствует
8	525161.23	4195919.32	Метод спутниковых геодезических измерений (определений)	0.10	Закрепление отсутствует
9	525168.06	4195935.17	Метод спутниковых геодезических измерений (определений)	0.10	Закрепление отсутствует
10	525168.94	4195934.75	Метод спутниковых геодезических измерений (определений)	0.10	Закрепление отсутствует
11	525170.90	4195939.33	Метод спутниковых геодезических измерений (определений)	0.10	Закрепление отсутствует

2. Сведения о характерных точках границ объекта					
Обозначение характерных точек границ	Координаты, м		Метод определения координат характерной точки	Средняя квадратическая погрешность положения характерной точки (Mt), м	Описание обозначения точки на местности (при наличии)
	X	Y			
1	2	3	4	5	6
12	525171.11	4195939.79	Метод спутниковых геодезических измерений (определений)	0.10	Закрепление отсутствует
13	525169.29	4195940.63	Метод спутниковых геодезических измерений (определений)	0.10	Закрепление отсутствует
14	525169.07	4195940.16	Метод спутниковых геодезических измерений (определений)	0.10	Закрепление отсутствует
15	525160.67	4195920.54	Метод спутниковых геодезических измерений (определений)	0.10	Закрепление отсутствует
16	525154.49	4195906.42	Метод спутниковых геодезических измерений (определений)	0.10	Закрепление отсутствует
17	525155.44	4195906.01	Метод спутниковых геодезических измерений (определений)	0.10	Закрепление отсутствует
18	525152.85	4195900.19	Метод спутниковых геодезических измерений (определений)	0.10	Закрепление отсутствует
19	525151.94	4195900.58	Метод спутниковых геодезических измерений (определений)	0.10	Закрепление отсутствует
20	525148.72	4195893.22	Метод спутниковых геодезических измерений (определений)	0.10	Закрепление отсутствует
21	525142.92	4195879.77	Метод спутниковых геодезических измерений (определений)	0.10	Закрепление отсутствует
22	525142.91	4195878.85	Метод спутниковых геодезических измерений (определений)	0.10	Закрепление отсутствует
23	525143.54	4195878.20	Метод спутниковых геодезических измерений (определений)	0.10	Закрепление отсутствует
24	525150.43	4195875.33	Метод спутниковых геодезических измерений (определений)	0.10	Закрепление отсутствует

2. Сведения о характерных точках границ объекта					
Обозначение характерных точек границ	Координаты, м		Метод определения координат характерной точки	Средняя квадратическая погрешность положения характерной точки (Mt), м	Описание обозначения точки на местности (при наличии)
	X	Y			
1	2	3	4	5	6
1	525150.78	4195876.27	Метод спутниковых геодезических измерений (определений)	0.10	Закрепление отсутствует
25	525179.51	4195863.28	Метод спутниковых геодезических измерений (определений)	0.10	Закрепление отсутствует
26	525180.16	4195863.91	Метод спутниковых геодезических измерений (определений)	0.10	Закрепление отсутствует
27	525185.93	4195877.36	Метод спутниковых геодезических измерений (определений)	0.10	Закрепление отсутствует
28	525189.09	4195884.08	Метод спутниковых геодезических измерений (определений)	0.10	Закрепление отсутствует
29	525192.31	4195891.40	Метод спутниковых геодезических измерений (определений)	0.10	Закрепление отсутствует
30	525195.18	4195898.68	Метод спутниковых геодезических измерений (определений)	0.10	Закрепление отсутствует
31	525197.71	4195904.11	Метод спутниковых геодезических измерений (определений)	0.10	Закрепление отсутствует
32	525204.58	4195918.89	Метод спутниковых геодезических измерений (определений)	0.10	Закрепление отсутствует
33	525212.47	4195936.99	Метод спутниковых геодезических измерений (определений)	0.10	Закрепление отсутствует
34	525215.43	4195943.89	Метод спутниковых геодезических измерений (определений)	0.10	Закрепление отсутствует
35	525221.56	4195957.45	Метод спутниковых геодезических измерений (определений)	0.10	Закрепление отсутствует
36	525221.66	4195957.90	Метод спутниковых геодезических измерений (определений)	0.10	Закрепление отсутствует

2. Сведения о характерных точках границ объекта					
Обозначение характерных точек границ	Координаты, м		Метод определения координат характерной точки	Средняя квадратическая погрешность положения характерной точки (Mt), м	Описание обозначения точки на местности (при наличии)
	X	Y			
1	2	3	4	5	6
37	525221.49	4195958.47	Метод спутниковых геодезических измерений (определений)	0.10	Закрепление отсутствует
38	525220.95	4195958.92	Метод спутниковых геодезических измерений (определений)	0.10	Закрепление отсутствует
39	525207.19	4195964.92	Метод спутниковых геодезических измерений (определений)	0.10	Закрепление отсутствует
40	525206.68	4195966.23	Метод спутниковых геодезических измерений (определений)	0.10	Закрепление отсутствует
41	525201.81	4195968.41	Метод спутниковых геодезических измерений (определений)	0.10	Закрепление отсутствует
42	525201.36	4195967.49	Метод спутниковых геодезических измерений (определений)	0.10	Закрепление отсутствует
43	525198.62	4195968.93	Метод спутниковых геодезических измерений (определений)	0.10	Закрепление отсутствует
44	525197.73	4195969.38	Метод спутниковых геодезических измерений (определений)	0.10	Закрепление отсутствует
45	525200.06	4195973.40	Метод спутниковых геодезических измерений (определений)	0.10	Закрепление отсутствует
46	525199.16	4195973.88	Метод спутниковых геодезических измерений (определений)	0.10	Закрепление отсутствует
47	525196.81	4195969.81	Метод спутниковых геодезических измерений (определений)	0.10	Закрепление отсутствует
48	525187.06	4195974.34	Метод спутниковых геодезических измерений (определений)	0.10	Закрепление отсутствует
49	525190.07	4195980.96	Метод спутниковых геодезических измерений (определений)	0.10	Закрепление отсутствует

2. Сведения о характерных точках границ объекта					
Обозначение характерных точек границ	Координаты, м		Метод определения координат характерной точки	Средняя квадратическая погрешность положения характерной точки (Mt), м	Описание обозначения точки на местности (при наличии)
	X	Y			
1	2	3	4	5	6
50	525190.10	4195981.83	Метод спутниковых геодезических измерений (определений)	0.10	Закрепление отсутствует
51	525189.61	4195982.36	Метод спутниковых геодезических измерений (определений)	0.10	Закрепление отсутствует
52	525189.10	4195982.38	Метод спутниковых геодезических измерений (определений)	0.10	Закрепление отсутствует
53	525185.55	4195983.98	Метод спутниковых геодезических измерений (определений)	0.10	Закрепление отсутствует
54	525191.72	4195997.94	Метод спутниковых геодезических измерений (определений)	0.10	Закрепление отсутствует
55	525192.15	4195999.28	Метод спутниковых геодезических измерений (определений)	0.10	Закрепление отсутствует
56	525191.92	4196000.22	Метод спутниковых геодезических измерений (определений)	0.10	Закрепление отсутствует
57	525175.65	4196010.15	Метод спутниковых геодезических измерений (определений)	0.10	Закрепление отсутствует
58	525174.30	4196009.80	Метод спутниковых геодезических измерений (определений)	0.10	Закрепление отсутствует
59	525173.47	4196010.30	Метод спутниковых геодезических измерений (определений)	0.10	Закрепление отсутствует
60	525172.41	4196010.78	Метод спутниковых геодезических измерений (определений)	0.10	Закрепление отсутствует
61	525171.60	4196008.97	Метод спутниковых геодезических измерений (определений)	0.10	Закрепление отсутствует
62	525172.44	4196008.60	Метод спутниковых геодезических измерений (определений)	0.10	Закрепление отсутствует

2. Сведения о характерных точках границ объекта					
Обозначение характерных точек границ	Координаты, м		Метод определения координат характерной точки	Средняя квадратическая погрешность положения характерной точки (Mt), м	Описание обозначения точки на местности (при наличии)
	X	Y			
1	2	3	4	5	6
63	525173.32	4196008.06	Метод спутниковых геодезических измерений (определений)	0.10	Закрепление отсутствует
64	525173.68	4196006.67	Метод спутниковых геодезических измерений (определений)	0.10	Закрепление отсутствует
65	525188.34	4195997.72	Метод спутниковых геодезических измерений (определений)	0.10	Закрепление отсутствует
66	525183.22	4195986.13	Метод спутниковых геодезических измерений (определений)	0.10	Закрепление отсутствует
67	525182.73	4195986.35	Метод спутниковых геодезических измерений (определений)	0.10	Закрепление отсутствует
68	525181.22	4195986.41	Метод спутниковых геодезических измерений (определений)	0.10	Закрепление отсутствует
69	525180.10	4195985.38	Метод спутниковых геодезических измерений (определений)	0.10	Закрепление отсутствует
70	525179.96	4195983.66	Метод спутниковых геодезических измерений (определений)	0.10	Закрепление отсутствует
71	525180.98	4195982.55	Метод спутниковых геодезических измерений (определений)	0.10	Закрепление отсутствует
72	525181.83	4195982.36	Метод спутниковых геодезических измерений (определений)	0.10	Закрепление отсутствует
73	525183.42	4195981.66	Метод спутниковых геодезических измерений (определений)	0.10	Закрепление отсутствует
74	525184.74	4195982.16	Метод спутниковых геодезических измерений (определений)	0.10	Закрепление отсутствует
75	525187.79	4195980.77	Метод спутниковых геодезических измерений (определений)	0.10	Закрепление отсутствует

2. Сведения о характерных точках границ объекта					
Обозначение характерных точек границ	Координаты, м		Метод определения координат характерной точки	Средняя квадратическая погрешность положения характерной точки (Mt), м	Описание обозначения точки на местности (при наличии)
	X	Y			
1	2	3	4	5	6
76	525184.83	4195974.26	Метод спутниковых геодезических измерений (определений)	0.10	Закрепление отсутствует
77	525178.69	4195960.97	Метод спутниковых геодезических измерений (определений)	0.10	Закрепление отсутствует
78	525175.23	4195953.49	Метод спутниковых геодезических измерений (определений)	0.10	Закрепление отсутствует
79	525177.05	4195952.65	Метод спутниковых геодезических измерений (определений)	0.10	Закрепление отсутствует
80	525180.06	4195959.15	Метод спутниковых геодезических измерений (определений)	0.10	Закрепление отсутствует
81	525186.48	4195956.07	Метод спутниковых геодезических измерений (определений)	0.10	Закрепление отсутствует
82	525186.89	4195956.98	Метод спутниковых геодезических измерений (определений)	0.10	Закрепление отсутствует
83	525179.51	4195960.39	Метод спутниковых геодезических измерений (определений)	0.10	Закрепление отсутствует
84	525185.74	4195973.85	Метод спутниковых геодезических измерений (определений)	0.10	Закрепление отсутствует
85	525196.34	4195968.92	Метод спутниковых геодезических измерений (определений)	0.10	Закрепление отсутствует
86	525195.92	4195968.00	Метод спутниковых геодезических измерений (определений)	0.10	Закрепление отсутствует
87	525199.58	4195966.19	Метод спутниковых геодезических измерений (определений)	0.10	Закрепление отсутствует
88	525200.04	4195964.83	Метод спутниковых геодезических измерений (определений)	0.10	Закрепление отсутствует

2. Сведения о характерных точках границ объекта					
Обозначение характерных точек границ	Координаты, м		Метод определения координат характерной точки	Средняя квадратическая погрешность положения характерной точки (Mt), м	Описание обозначения точки на местности (при наличии)
	X	Y			
1	2	3	4	5	6
89	525205.05	4195962.58	Метод спутниковых геодезических измерений (определений)	0.10	Закрепление отсутствует
90	525206.37	4195963.10	Метод спутниковых геодезических измерений (определений)	0.10	Закрепление отсутствует
91	525208.21	4195962.30	Метод спутниковых геодезических измерений (определений)	0.10	Закрепление отсутствует
92	525208.63	4195963.20	Метод спутниковых геодезических измерений (определений)	0.10	Закрепление отсутствует
93	525220.69	4195957.95	Метод спутниковых геодезических измерений (определений)	0.10	Закрепление отсутствует
94	525214.52	4195944.30	Метод спутниковых геодезических измерений (определений)	0.10	Закрепление отсутствует
95	525213.60	4195944.70	Метод спутниковых геодезических измерений (определений)	0.10	Закрепление отсутствует
96	525213.24	4195943.86	Метод спутниковых геодезических измерений (определений)	0.10	Закрепление отсутствует
97	525210.64	4195937.78	Метод спутниковых геодезических измерений (определений)	0.10	Закрепление отсутствует
98	525208.07	4195931.90	Метод спутниковых геодезических измерений (определений)	0.10	Закрепление отсутствует
99	525208.98	4195931.46	Метод спутниковых геодезических измерений (определений)	0.10	Закрепление отсутствует
100	525205.82	4195924.23	Метод спутниковых геодезических измерений (определений)	0.10	Закрепление отсутствует
101	525204.92	4195924.67	Метод спутниковых геодезических измерений (определений)	0.10	Закрепление отсутствует

2. Сведения о характерных точках границ объекта					
Обозначение характерных точек границ	Координаты, м		Метод определения координат характерной точки	Средняя квадратическая погрешность положения характерной точки (Mt), м	Описание обозначения точки на местности (при наличии)
	X	Y			
1	2	3	4	5	6
102	525202.00	4195918.07	Метод спутниковых геодезических измерений (определений)	0.10	Закрепление отсутствует
103	525202.91	4195917.67	Метод спутниковых геодезических измерений (определений)	0.10	Закрепление отсутствует
104	525196.81	4195904.54	Метод спутниковых геодезических измерений (определений)	0.10	Закрепление отсутствует
105	525195.90	4195904.97	Метод спутниковых геодезических измерений (определений)	0.10	Закрепление отсутствует
106	525193.37	4195899.52	Метод спутниковых геодезических измерений (определений)	0.10	Закрепление отсутствует
107	525190.47	4195892.20	Метод спутниковых геодезических измерений (определений)	0.10	Закрепление отсутствует
108	525191.40	4195891.82	Метод спутниковых геодезических измерений (определений)	0.10	Закрепление отсутствует
109	525189.95	4195888.64	Метод спутниковых геодезических измерений (определений)	0.10	Закрепление отсутствует
110	525188.02	4195884.16	Метод спутниковых геодезических измерений (определений)	0.10	Закрепление отсутствует
111	525187.10	4195884.56	Метод спутниковых геодезических измерений (определений)	0.10	Закрепление отсутствует
112	525184.53	4195879.07	Метод спутниковых геодезических измерений (определений)	0.10	Закрепление отсутствует
113	525181.71	4195880.25	Метод спутниковых геодезических измерений (определений)	0.10	Закрепление отсутствует
114	525181.34	4195879.32	Метод спутниковых геодезических измерений (определений)	0.10	Закрепление отсутствует

2. Сведения о характерных точках границ объекта					
Обозначение характерных точек границ	Координаты, м		Метод определения координат характерной точки	Средняя квадратическая погрешность положения характерной точки (Mt), м	Описание обозначения точки на местности (при наличии)
	X	Y			
1	2	3	4	5	6
115	525185.02	4195877.77	Метод спутниковых геодезических измерений (определений)	0.10	Закрепление отсутствует
116	525179.17	4195864.14	Метод спутниковых геодезических измерений (определений)	0.10	Закрепление отсутствует
117	525176.13	4195865.38	Метод спутниковых геодезических измерений (определений)	0.10	Закрепление отсутствует
118	525175.75	4195864.45	Метод спутниковых геодезических измерений (определений)	0.10	Закрепление отсутствует
119	525178.61	4195863.29	Метод спутниковых геодезических измерений (определений)	0.10	Закрепление отсутствует
25	525179.51	4195863.28	Метод спутниковых геодезических измерений (определений)	0.10	Закрепление отсутствует
120	525223.84	4196154.18	Метод спутниковых геодезических измерений (определений)	0.10	Закрепление отсутствует
121	525229.66	4196165.14	Метод спутниковых геодезических измерений (определений)	0.10	Закрепление отсутствует
122	525231.00	4196170.03	Метод спутниковых геодезических измерений (определений)	0.10	Закрепление отсутствует
123	525235.17	4196176.01	Метод спутниковых геодезических измерений (определений)	0.10	Закрепление отсутствует
124	525238.90	4196183.55	Метод спутниковых геодезических измерений (определений)	0.10	Закрепление отсутствует
125	525237.13	4196184.42	Метод спутниковых геодезических измерений (определений)	0.10	Закрепление отсутствует
126	525233.52	4196177.15	Метод спутниковых геодезических измерений (определений)	0.10	Закрепление отсутствует

2. Сведения о характерных точках границ объекта					
Обозначение характерных точек границ	Координаты, м		Метод определения координат характерной точки	Средняя квадратическая погрешность положения характерной точки (Mt), м	Описание обозначения точки на местности (при наличии)
	X	Y			
1	2	3	4	5	6
127	525229.31	4196171.09	Метод спутниковых геодезических измерений (определений)	0.10	Закрепление отсутствует
128	525229.09	4196170.63	Метод спутниковых геодезических измерений (определений)	0.10	Закрепление отсутствует
129	525227.87	4196166.01	Метод спутниковых геодезических измерений (определений)	0.10	Закрепление отсутствует
130	525222.07	4196155.13	Метод спутниковых геодезических измерений (определений)	0.10	Закрепление отсутствует
131	525208.97	4196127.07	Метод спутниковых геодезических измерений (определений)	0.10	Закрепление отсутствует
132	525208.28	4196125.53	Метод спутниковых геодезических измерений (определений)	0.10	Закрепление отсутствует
133	525209.21	4196125.06	Метод спутниковых геодезических измерений (определений)	0.10	Закрепление отсутствует
134	525209.87	4196126.64	Метод спутниковых геодезических измерений (определений)	0.10	Закрепление отсутствует
135	525212.33	4196131.90	Метод спутниковых геодезических измерений (определений)	0.10	Закрепление отсутствует
136	525222.57	4196153.84	Метод спутниковых геодезических измерений (определений)	0.10	Закрепление отсутствует
137	525223.47	4196153.40	Метод спутниковых геодезических измерений (определений)	0.10	Закрепление отсутствует
120	525223.84	4196154.18	Метод спутниковых геодезических измерений (определений)	0.10	Закрепление отсутствует
138	525182.92	4196067.52	Метод спутниковых геодезических измерений (определений)	0.10	Закрепление отсутствует

2. Сведения о характерных точках границ объекта					
Обозначение характерных точек границ	Координаты, м		Метод определения координат характерной точки	Средняя квадратическая погрешность положения характерной точки (Mt), м	Описание обозначения точки на местности (при наличии)
	X	Y			
1	2	3	4	5	6
139	525190.13	4196082.64	Метод спутниковых геодезических измерений (определений)	0.10	Закрепление отсутствует
140	525192.80	4196088.50	Метод спутниковых геодезических измерений (определений)	0.10	Закрепление отсутствует
141	525194.73	4196092.73	Метод спутниковых геодезических измерений (определений)	0.10	Закрепление отсутствует
142	525195.59	4196092.36	Метод спутниковых геодезических измерений (определений)	0.10	Закрепление отсутствует
143	525197.26	4196096.08	Метод спутниковых геодезических измерений (определений)	0.10	Закрепление отсутствует
144	525196.33	4196096.51	Метод спутниковых геодезических измерений (определений)	0.10	Закрепление отсутствует
145	525205.15	4196115.63	Метод спутниковых геодезических измерений (определений)	0.10	Закрепление отсутствует
146	525205.88	4196115.31	Метод спутниковых геодезических измерений (определений)	0.10	Закрепление отсутствует
147	525207.90	4196119.81	Метод спутниковых геодезических измерений (определений)	0.10	Закрепление отсутствует
148	525206.10	4196120.69	Метод спутниковых геодезических измерений (определений)	0.10	Закрепление отсутствует
149	525189.22	4196083.06	Метод спутниковых геодезических измерений (определений)	0.10	Закрепление отсутствует
150	525185.92	4196076.14	Метод спутниковых геодезических измерений (определений)	0.10	Закрепление отсутствует
151	525182.05	4196068.01	Метод спутниковых геодезических измерений (определений)	0.10	Закрепление отсутствует

2. Сведения о характерных точках границ объекта					
Обозначение характерных точек границ	Координаты, м		Метод определения координат характерной точки	Средняя квадратическая погрешность положения характерной точки (Mt), м	Описание обозначения точки на местности (при наличии)
	X	Y			
1	2	3	4	5	6
138	525182.92	4196067.52	Метод спутниковых геодезических измерений (определений)	0.10	Закрепление отсутствует
152	525160.50	4196020.04	Метод спутниковых геодезических измерений (определений)	0.10	Закрепление отсутствует
153	525162.30	4196019.16	Метод спутниковых геодезических измерений (определений)	0.10	Закрепление отсутствует
154	525163.56	4196021.88	Метод спутниковых геодезических измерений (определений)	0.10	Закрепление отсутствует
155	525162.65	4196022.31	Метод спутниковых геодезических измерений (определений)	0.10	Закрепление отсутствует
156	525172.47	4196044.40	Метод спутниковых геодезических измерений (определений)	0.10	Закрепление отсутствует
157	525173.27	4196044.03	Метод спутниковых геодезических измерений (определений)	0.10	Закрепление отсутствует
158	525178.32	4196055.54	Метод спутниковых геодезических измерений (определений)	0.10	Закрепление отсутствует
159	525179.90	4196058.84	Метод спутниковых геодезических измерений (определений)	0.10	Закрепление отсутствует
160	525178.08	4196059.69	Метод спутниковых геодезических измерений (определений)	0.10	Закрепление отсутствует
161	525176.51	4196056.39	Метод спутниковых геодезических измерений (определений)	0.10	Закрепление отсутствует
162	525177.41	4196055.95	Метод спутниковых геодезических измерений (определений)	0.10	Закрепление отсутствует
163	525176.08	4196052.83	Метод спутниковых геодезических измерений (определений)	0.10	Закрепление отсутствует

2. Сведения о характерных точках границ объекта					
Обозначение характерных точек границ	Координаты, м		Метод определения координат характерной точки	Средняя квадратическая погрешность положения характерной точки (Mt), м	Описание обозначения точки на местности (при наличии)
	X	Y			
1	2	3	4	5	6
164	525175.14	4196053.28	Метод спутниковых геодезических измерений (определений)	0.10	Закрепление отсутствует
165	525161.74	4196022.72	Метод спутниковых геодезических измерений (определений)	0.10	Закрепление отсутствует
152	525160.50	4196020.04	Метод спутниковых геодезических измерений (определений)	0.10	Закрепление отсутствует
166	525142.62	4195975.71	Метод спутниковых геодезических измерений (определений)	0.10	Закрепление отсутствует
167	525145.90	4195983.18	Метод спутниковых геодезических измерений (определений)	0.10	Закрепление отсутствует
168	525146.48	4195984.46	Метод спутниковых геодезических измерений (определений)	0.10	Закрепление отсутствует
169	525145.56	4195984.88	Метод спутниковых геодезических измерений (определений)	0.10	Закрепление отсутствует
170	525152.44	4196000.00	Метод спутниковых геодезических измерений (определений)	0.10	Закрепление отсутствует
171	525151.50	4196000.42	Метод спутниковых геодезических измерений (определений)	0.10	Закрепление отсутствует
172	525144.07	4195984.01	Метод спутниковых геодезических измерений (определений)	0.10	Закрепление отсутствует
173	525140.79	4195976.54	Метод спутниковых геодезических измерений (определений)	0.10	Закрепление отсутствует
166	525142.62	4195975.71	Метод спутниковых геодезических измерений (определений)	0.10	Закрепление отсутствует
174	525155.01	4196005.65	Метод спутниковых геодезических измерений (определений)	0.10	Закрепление отсутствует

2. Сведения о характерных точках границ объекта					
Обозначение характерных точек границ	Координаты, м		Метод определения координат характерной точки	Средняя квадратическая погрешность положения характерной точки (Mt), м	Описание обозначения точки на местности (при наличии)
	X	Y			
1	2	3	4	5	6
175	525159.50	4196015.47	Метод спутниковых геодезических измерений (определений)	0.10	Закрепление отсутствует
176	525158.59	4196015.89	Метод спутниковых геодезических измерений (определений)	0.10	Закрепление отсутствует
177	525154.12	4196006.08	Метод спутниковых геодезических измерений (определений)	0.10	Закрепление отсутствует
174	525155.01	4196005.65	Метод спутниковых геодезических измерений (определений)	0.10	Закрепление отсутствует
178	525125.68	4195939.66	Метод спутниковых геодезических измерений (определений)	0.10	Закрепление отсутствует
179	525125.80	4195939.91	Метод спутниковых геодезических измерений (определений)	0.10	Закрепление отсутствует
180	525127.83	4195944.74	Метод спутниковых геодезических измерений (определений)	0.10	Закрепление отсутствует
181	525139.02	4195970.24	Метод спутниковых геодезических измерений (определений)	0.10	Закрепление отсутствует
182	525138.20	4195970.64	Метод спутниковых геодезических измерений (определений)	0.10	Закрепление отсутствует
183	525125.19	4195941.03	Метод спутниковых геодезических измерений (определений)	0.10	Закрепление отсутствует
184	525124.76	4195940.09	Метод спутниковых геодезических измерений (определений)	0.10	Закрепление отсутствует
178	525125.68	4195939.66	Метод спутниковых геодезических измерений (определений)	0.10	Закрепление отсутствует
185	525112.28	4195908.00	Метод спутниковых геодезических измерений (определений)	0.10	Закрепление отсутствует

2. Сведения о характерных точках границ объекта					
Обозначение характерных точек границ	Координаты, м		Метод определения координат характерной точки	Средняя квадратическая погрешность положения характерной точки (Mt), м	Описание обозначения точки на местности (при наличии)
	X	Y			
1	2	3	4	5	6
186	525114.01	4195911.77	Метод спутниковых геодезических измерений (определений)	0.10	Закрепление отсутствует
187	525113.11	4195912.21	Метод спутниковых геодезических измерений (определений)	0.10	Закрепление отсутствует
188	525123.40	4195934.68	Метод спутниковых геодезических измерений (определений)	0.10	Закрепление отсутствует
189	525122.49	4195935.11	Метод спутниковых геодезических измерений (определений)	0.10	Закрепление отсутствует
190	525110.48	4195908.89	Метод спутниковых геодезических измерений (определений)	0.10	Закрепление отсутствует
185	525112.28	4195908.00	Метод спутниковых геодезических измерений (определений)	0.10	Закрепление отсутствует
191	525095.06	4195877.50	Метод спутниковых геодезических измерений (определений)	0.10	Закрепление отсутствует
192	525098.22	4195884.77	Метод спутниковых геодезических измерений (определений)	0.10	Закрепление отсутствует
193	525079.95	4195898.51	Метод спутниковых геодезических измерений (определений)	0.10	Закрепление отсутствует
194	525087.41	4195911.26	Метод спутниковых геодезических измерений (определений)	0.10	Закрепление отсутствует
195	525107.06	4195899.76	Метод спутниковых геодезических измерений (определений)	0.10	Закрепление отсутствует
196	525108.02	4195899.65	Метод спутниковых геодезических измерений (определений)	0.10	Закрепление отсутствует
197	525108.75	4195900.30	Метод спутниковых геодезических измерений (определений)	0.10	Закрепление отсутствует

2. Сведения о характерных точках границ объекта					
Обозначение характерных точек границ	Координаты, м		Метод определения координат характерной точки	Средняя квадратическая погрешность положения характерной точки (Mt), м	Описание обозначения точки на местности (при наличии)
	X	Y			
1	2	3	4	5	6
198	525107.75	4195900.52	Метод спутниковых геодезических измерений (определений)	0.10	Закрепление отсутствует
199	525103.01	4195903.29	Метод спутниковых геодезических измерений (определений)	0.10	Закрепление отсутствует
200	525103.53	4195904.28	Метод спутниковых геодезических измерений (определений)	0.10	Закрепление отсутствует
201	525087.74	4195913.39	Метод спутниковых геодезических измерений (определений)	0.10	Закрепление отсутствует
202	525086.83	4195913.52	Метод спутниковых геодезических измерений (определений)	0.10	Закрепление отсутствует
203	525086.09	4195912.96	Метод спутниковых геодезических измерений (определений)	0.10	Закрепление отсутствует
204	525084.01	4195909.36	Метод спутниковых геодезических измерений (определений)	0.10	Закрепление отсутствует
205	525084.86	4195908.87	Метод спутниковых геодезических измерений (определений)	0.10	Закрепление отсутствует
206	525078.09	4195897.42	Метод спутниковых геодезических измерений (определений)	0.10	Закрепление отсутствует
207	525096.58	4195883.50	Метод спутниковых геодезических измерений (определений)	0.10	Закрепление отсутствует
208	525094.15	4195877.90	Метод спутниковых геодезических измерений (определений)	0.10	Закрепление отсутствует
191	525095.06	4195877.50	Метод спутниковых геодезических измерений (определений)	0.10	Закрепление отсутствует
209	525072.97	4195901.03	Метод спутниковых геодезических измерений (определений)	0.10	Закрепление отсутствует

2. Сведения о характерных точках границ объекта					
Обозначение характерных точек границ	Координаты, м		Метод определения координат характерной точки	Средняя квадратическая погрешность положения характерной точки (Mt), м	Описание обозначения точки на местности (при наличии)
	X	Y			
1	2	3	4	5	6
210	525074.06	4195902.72	Метод спутниковых геодезических измерений (определений)	0.10	Закрепление отсутствует
211	525056.80	4195914.93	Метод спутниковых геодезических измерений (определений)	0.10	Закрепление отсутствует
212	525056.20	4195914.13	Метод спутниковых геодезических измерений (определений)	0.10	Закрепление отсутствует
213	525066.72	4195906.87	Метод спутниковых геодезических измерений (определений)	0.10	Закрепление отсутствует
214	525065.99	4195905.96	Метод спутниковых геодезических измерений (определений)	0.10	Закрепление отсутствует
209	525072.97	4195901.03	Метод спутниковых геодезических измерений (определений)	0.10	Закрепление отсутствует
215	525045.35	4195918.34	Метод спутниковых геодезических измерений (определений)	0.10	Закрепление отсутствует
216	525029.06	4195929.34	Метод спутниковых геодезических измерений (определений)	0.10	Закрепление отсутствует
217	525027.95	4195927.68	Метод спутниковых геодезических измерений (определений)	0.10	Закрепление отсутствует
218	525043.39	4195917.25	Метод спутниковых геодезических измерений (определений)	0.10	Закрепление отсутствует
219	525036.00	4195906.33	Метод спутниковых геодезических измерений (определений)	0.10	Закрепление отсутствует
220	525034.60	4195906.04	Метод спутниковых геодезических измерений (определений)	0.10	Закрепление отсутствует
221	525028.32	4195896.75	Метод спутниковых геодезических измерений (определений)	0.10	Закрепление отсутствует

2. Сведения о характерных точках границ объекта					
Обозначение характерных точек границ	Координаты, м		Метод определения координат характерной точки	Средняя квадратическая погрешность положения характерной точки (Mt), м	Описание обозначения точки на местности (при наличии)
	X	Y			
1	2	3	4	5	6
222	525028.60	4195895.39	Метод спутниковых геодезических измерений (определений)	0.10	Закрепление отсутствует
223	525027.49	4195893.75	Метод спутниковых геодезических измерений (определений)	0.10	Закрепление отсутствует
224	525018.81	4195882.15	Метод спутниковых геодезических измерений (определений)	0.10	Закрепление отсутствует
225	525015.10	4195884.69	Метод спутниковых геодезических измерений (определений)	0.10	Закрепление отсутствует
226	525014.59	4195883.87	Метод спутниковых геодезических измерений (определений)	0.10	Закрепление отсутствует
227	525010.48	4195886.63	Метод спутниковых геодезических измерений (определений)	0.10	Закрепление отсутствует
228	525009.94	4195885.80	Метод спутниковых геодезических измерений (определений)	0.10	Закрепление отсутствует
229	525018.46	4195879.97	Метод спутниковых геодезических измерений (определений)	0.10	Закрепление отсутствует
230	525024.23	4195887.72	Метод спутниковых геодезических измерений (определений)	0.10	Закрепление отсутствует
231	525025.03	4195887.13	Метод спутниковых геодезических измерений (определений)	0.10	Закрепление отсутствует
232	525030.29	4195894.32	Метод спутниковых геодезических измерений (определений)	0.10	Закрепление отсутствует
233	525031.70	4195894.62	Метод спутниковых геодезических измерений (определений)	0.10	Закрепление отсутствует
234	525037.92	4195903.80	Метод спутниковых геодезических измерений (определений)	0.10	Закрепление отсутствует

2. Сведения о характерных точках границ объекта					
Обозначение характерных точек границ	Координаты, м		Метод определения координат характерной точки	Средняя квадратическая погрешность положения характерной точки (Mt), м	Описание обозначения точки на местности (при наличии)
	X	Y			
1	2	3	4	5	6
235	525037.65	4195905.19	Метод спутниковых геодезических измерений (определений)	0.10	Закрепление отсутствует
236	525040.99	4195910.12	Метод спутниковых геодезических измерений (определений)	0.10	Закрепление отсутствует
237	525040.16	4195910.67	Метод спутниковых геодезических измерений (определений)	0.10	Закрепление отсутствует
215	525045.35	4195918.34	Метод спутниковых геодезических измерений (определений)	0.10	Закрепление отсутствует
238	525023.22	4195933.29	Метод спутниковых геодезических измерений (определений)	0.10	Закрепление отсутствует
239	525020.47	4195935.14	Метод спутниковых геодезических измерений (определений)	0.10	Закрепление отсутствует
240	525022.39	4195937.97	Метод спутниковых геодезических измерений (определений)	0.10	Закрепление отсутствует
241	525022.59	4195938.86	Метод спутниковых геодезических измерений (определений)	0.10	Закрепление отсутствует
242	525022.11	4195939.62	Метод спутниковых геодезических измерений (определений)	0.10	Закрепление отсутствует
243	525001.13	4195954.75	Метод спутниковых геодезических измерений (определений)	0.10	Закрепление отсутствует
244	525000.60	4195953.92	Метод спутниковых геодезических измерений (определений)	0.10	Закрепление отсутствует
245	525005.39	4195950.47	Метод спутниковых геодезических измерений (определений)	0.10	Закрепление отсутствует
246	525004.88	4195949.58	Метод спутниковых геодезических измерений (определений)	0.10	Закрепление отсутствует

2. Сведения о характерных точках границ объекта					
Обозначение характерных точек границ	Координаты, м		Метод определения координат характерной точки	Средняя квадратическая погрешность положения характерной точки (Mt), м	Описание обозначения точки на местности (при наличии)
	X	Y			
1	2	3	4	5	6
247	525020.30	4195938.46	Метод спутниковых геодезических измерений (определений)	0.10	Закрепление отсутствует
248	525018.37	4195935.61	Метод спутниковых геодезических измерений (определений)	0.10	Закрепление отсутствует
249	525018.32	4195935.39	Метод спутниковых геодезических измерений (определений)	0.10	Закрепление отсутствует
250	525022.72	4195932.42	Метод спутниковых геодезических измерений (определений)	0.10	Закрепление отсутствует
238	525023.22	4195933.29	Метод спутниковых геодезических измерений (определений)	0.10	Закрепление отсутствует
251	524996.21	4195955.83	Метод спутниковых геодезических измерений (определений)	0.10	Закрепление отсутствует
252	524997.35	4195957.47	Метод спутниковых геодезических измерений (определений)	0.10	Закрепление отсутствует
253	524992.85	4195960.72	Метод спутниковых геодезических измерений (определений)	0.10	Закрепление отсутствует
254	524991.94	4195960.93	Метод спутниковых геодезических измерений (определений)	0.10	Закрепление отсутствует
255	524991.16	4195960.43	Метод спутниковых геодезических измерений (определений)	0.10	Закрепление отсутствует
256	524990.24	4195959.08	Метод спутниковых геодезических измерений (определений)	0.10	Закрепление отсутствует
257	524978.43	4195967.22	Метод спутниковых геодезических измерений (определений)	0.10	Закрепление отсутствует
258	524978.99	4195969.19	Метод спутниковых геодезических измерений (определений)	0.10	Закрепление отсутствует

2. Сведения о характерных точках границ объекта					
Обозначение характерных точек границ	Координаты, м		Метод определения координат характерной точки	Средняя квадратическая погрешность положения характерной точки (Mt), м	Описание обозначения точки на местности (при наличии)
	X	Y			
1	2	3	4	5	6
259	524978.51	4195970.01	Метод спутниковых геодезических измерений (определений)	0.10	Закрепление отсутствует
260	524965.09	4195979.40	Метод спутниковых геодезических измерений (определений)	0.10	Закрепление отсутствует
261	524953.21	4195987.79	Метод спутниковых геодезических измерений (определений)	0.10	Закрепление отсутствует
262	524951.12	4195989.08	Метод спутниковых геодезических измерений (определений)	0.10	Закрепление отсутствует
263	524950.62	4195988.21	Метод спутниковых геодезических измерений (определений)	0.10	Закрепление отсутствует
264	524952.61	4195986.99	Метод спутниковых геодезических измерений (определений)	0.10	Закрепление отсутствует
265	524952.06	4195986.16	Метод спутниковых геодезических измерений (определений)	0.10	Закрепление отсутствует
266	524963.16	4195978.33	Метод спутниковых геодезических измерений (определений)	0.10	Закрепление отсутствует
267	524959.48	4195972.59	Метод спутниковых геодезических измерений (определений)	0.10	Закрепление отсутствует
268	524961.14	4195971.49	Метод спутниковых геодезических измерений (определений)	0.10	Закрепление отсутствует
269	524964.79	4195977.17	Метод спутниковых геодезических измерений (определений)	0.10	Закрепление отсутствует
270	524974.88	4195970.05	Метод спутниковых геодезических измерений (определений)	0.10	Закрепление отсутствует
271	524974.27	4195969.07	Метод спутниковых геодезических измерений (определений)	0.10	Закрепление отсутствует

2. Сведения о характерных точках границ объекта					
Обозначение характерных точек границ	Координаты, м		Метод определения координат характерной точки	Средняя квадратическая погрешность положения характерной точки (Mt), м	Описание обозначения точки на местности (при наличии)
	X	Y			
1	2	3	4	5	6
272	524976.81	4195967.13	Метод спутниковых геодезических измерений (определений)	0.10	Закрепление отсутствует
273	524990.49	4195957.69	Метод спутниковых геодезических измерений (определений)	0.10	Закрепление отсутствует
274	524991.31	4195957.12	Метод спутниковых геодезических измерений (определений)	0.10	Закрепление отсутствует
275	524992.35	4195958.62	Метод спутниковых геодезических измерений (определений)	0.10	Закрепление отсутствует
251	524996.21	4195955.83	Метод спутниковых геодезических измерений (определений)	0.10	Закрепление отсутствует
276	525009.56	4195887.25	Метод спутниковых геодезических измерений (определений)	0.10	Закрепление отсутствует
277	525010.13	4195888.08	Метод спутниковых геодезических измерений (определений)	0.10	Закрепление отсутствует
278	525004.95	4195891.62	Метод спутниковых геодезических измерений (определений)	0.10	Закрепление отсутствует
279	525003.76	4195890.01	Метод спутниковых геодезических измерений (определений)	0.10	Закрепление отсутствует
280	525005.66	4195888.73	Метод спутниковых геодезических измерений (определений)	0.10	Закрепление отсутствует
281	525006.16	4195889.53	Метод спутниковых геодезических измерений (определений)	0.10	Закрепление отсутствует
276	525009.56	4195887.25	Метод спутниковых геодезических измерений (определений)	0.10	Закрепление отсутствует
282	524982.78	4195904.34	Метод спутниковых геодезических измерений (определений)	0.10	Закрепление отсутствует

2. Сведения о характерных точках границ объекта					
Обозначение характерных точек границ	Координаты, м		Метод определения координат характерной точки	Средняя квадратическая погрешность положения характерной точки (Mt), м	Описание обозначения точки на местности (при наличии)
	X	Y			
1	2	3	4	5	6
283	524983.85	4195906.03	Метод спутниковых геодезических измерений (определений)	0.10	Закрепление отсутствует
284	524981.04	4195907.96	Метод спутниковых геодезических измерений (определений)	0.10	Закрепление отсутствует
285	524980.51	4195907.10	Метод спутниковых геодезических измерений (определений)	0.10	Закрепление отсутствует
286	524975.31	4195910.81	Метод спутниковых геодезических измерений (определений)	0.10	Закрепление отсутствует
287	524975.75	4195911.57	Метод спутниковых геодезических измерений (определений)	0.10	Закрепление отсутствует
288	524971.99	4195914.14	Метод спутниковых геодезических измерений (определений)	0.10	Закрепление отсутствует
289	524967.24	4195917.41	Метод спутниковых геодезических измерений (определений)	0.10	Закрепление отсутствует
290	524966.08	4195915.79	Метод спутниковых геодезических измерений (определений)	0.10	Закрепление отсутствует
291	524970.87	4195912.48	Метод спутниковых геодезических измерений (определений)	0.10	Закрепление отсутствует
292	524979.99	4195906.25	Метод спутниковых геодезических измерений (определений)	0.10	Закрепление отсутствует
282	524982.78	4195904.34	Метод спутниковых геодезических измерений (определений)	0.10	Закрепление отсутствует
293	524945.96	4195929.65	Метод спутниковых геодезических измерений (определений)	0.10	Закрепление отсутствует
294	524947.09	4195931.30	Метод спутниковых геодезических измерений (определений)	0.10	Закрепление отсутствует

2. Сведения о характерных точках границ объекта					
Обозначение характерных точек границ	Координаты, м		Метод определения координат характерной точки	Средняя квадратическая погрешность положения характерной точки (Mt), м	Описание обозначения точки на местности (при наличии)
	X	Y			
1	2	3	4	5	6
295	524940.59	4195935.77	Метод спутниковых геодезических измерений (определений)	0.10	Закрепление отсутствует
296	524939.93	4195934.96	Метод спутниковых геодезических измерений (определений)	0.10	Закрепление отсутствует
297	524939.27	4195933.82	Метод спутниковых геодезических измерений (определений)	0.10	Закрепление отсутствует
298	524932.32	4195938.34	Метод спутниковых геодезических измерений (определений)	0.10	Закрепление отсутствует
299	524932.82	4195939.21	Метод спутниковых геодезических измерений (определений)	0.10	Закрепление отсутствует
300	524924.71	4195944.48	Метод спутниковых геодезических измерений (определений)	0.10	Закрепление отсутствует
301	524924.21	4195943.62	Метод спутниковых геодезических измерений (определений)	0.10	Закрепление отсутствует
302	524922.76	4195944.55	Метод спутниковых геодезических измерений (определений)	0.10	Закрепление отсутствует
303	524921.28	4195942.36	Метод спутниковых геодезических измерений (определений)	0.10	Закрепление отсутствует
304	524904.85	4195953.48	Метод спутниковых геодезических измерений (определений)	0.10	Закрепление отсутствует
305	524904.30	4195952.64	Метод спутниковых геодезических измерений (определений)	0.10	Закрепление отсутствует
306	524920.55	4195941.64	Метод спутниковых геодезических измерений (определений)	0.10	Закрепление отсутствует
307	524921.45	4195941.46	Метод спутниковых геодезических измерений (определений)	0.10	Закрепление отсутствует

2. Сведения о характерных точках границ объекта					
Обозначение характерных точек границ	Координаты, м		Метод определения координат характерной точки	Средняя квадратическая погрешность положения характерной точки (Mt), м	Описание обозначения точки на местности (при наличии)
	X	Y			
1	2	3	4	5	6
308	524922.22	4195941.97	Метод спутниковых геодезических измерений (определений)	0.10	Закрепление отсутствует
309	524923.04	4195943.17	Метод спутниковых геодезических измерений (определений)	0.10	Закрепление отсутствует
310	524938.60	4195933.06	Метод спутниковых геодезических измерений (определений)	0.10	Закрепление отсутствует
311	524939.30	4195932.87	Метод спутниковых геодезических измерений (определений)	0.10	Закрепление отсутствует
312	524940.62	4195933.33	Метод спутниковых геодезических измерений (определений)	0.10	Закрепление отсутствует
293	524945.96	4195929.65	Метод спутниковых геодезических измерений (определений)	0.10	Закрепление отсутствует
313	525262.47	4195602.02	Метод спутниковых геодезических измерений (определений)	0.10	Закрепление отсутствует
314	525264.42	4195604.31	Метод спутниковых геодезических измерений (определений)	0.10	Закрепление отсутствует
315	525259.88	4195608.92	Метод спутниковых геодезических измерений (определений)	0.10	Закрепление отсутствует
316	525271.98	4195622.21	Метод спутниковых геодезических измерений (определений)	0.10	Закрепление отсутствует
317	525273.49	4195623.87	Метод спутниковых геодезических измерений (определений)	0.10	Закрепление отсутствует
318	525253.37	4195642.66	Метод спутниковых геодезических измерений (определений)	0.10	Закрепление отсутствует
319	525250.98	4195644.82	Метод спутниковых геодезических измерений (определений)	0.10	Закрепление отсутствует

2. Сведения о характерных точках границ объекта					
Обозначение характерных точек границ	Координаты, м		Метод определения координат характерной точки	Средняя квадратическая погрешность положения характерной точки (Mt), м	Описание обозначения точки на местности (при наличии)
	X	Y			
1	2	3	4	5	6
320	525251.52	4195646.15	Метод спутниковых геодезических измерений (определений)	0.10	Закрепление отсутствует
321	525250.18	4195647.60	Метод спутниковых геодезических измерений (определений)	0.10	Закрепление отсутствует
322	525249.11	4195646.53	Метод спутниковых геодезических измерений (определений)	0.10	Закрепление отсутствует
323	525240.02	4195655.32	Метод спутниковых геодезических измерений (определений)	0.10	Закрепление отсутствует
324	525240.69	4195656.05	Метод спутниковых геодезических измерений (определений)	0.10	Закрепление отсутствует
325	525239.26	4195657.47	Метод спутниковых геодезических измерений (определений)	0.10	Закрепление отсутствует
326	525238.56	4195656.69	Метод спутниковых геодезических измерений (определений)	0.10	Закрепление отсутствует
327	525223.49	4195670.45	Метод спутниковых геодезических измерений (определений)	0.10	Закрепление отсутствует
328	525223.44	4195671.85	Метод спутниковых геодезических измерений (определений)	0.10	Закрепление отсутствует
329	525213.61	4195681.17	Метод спутниковых геодезических измерений (определений)	0.10	Закрепление отсутствует
330	525212.17	4195681.14	Метод спутниковых геодезических измерений (определений)	0.10	Закрепление отсутствует
331	525200.62	4195691.72	Метод спутниковых геодезических измерений (определений)	0.10	Закрепление отсутствует
332	525195.67	4195696.45	Метод спутниковых геодезических измерений (определений)	0.10	Закрепление отсутствует

2. Сведения о характерных точках границ объекта					
Обозначение характерных точек границ	Координаты, м		Метод определения координат характерной точки	Средняя квадратическая погрешность положения характерной точки (Mt), м	Описание обозначения точки на местности (при наличии)
	X	Y			
1	2	3	4	5	6
333	525184.68	4195706.70	Метод спутниковых геодезических измерений (определений)	0.10	Закрепление отсутствует
334	525188.01	4195710.27	Метод спутниковых геодезических измерений (определений)	0.10	Закрепление отсутствует
335	525187.29	4195710.96	Метод спутниковых геодезических измерений (определений)	0.10	Закрепление отсутствует
336	525193.04	4195716.85	Метод спутниковых геодезических измерений (определений)	0.10	Закрепление отсутствует
337	525193.77	4195716.16	Метод спутниковых геодезических измерений (определений)	0.10	Закрепление отсутствует
338	525202.40	4195725.37	Метод спутниковых геодезических измерений (определений)	0.10	Закрепление отсутствует
339	525202.88	4195726.18	Метод спутниковых геодезических измерений (определений)	0.10	Закрепление отсутствует
340	525203.10	4195727.72	Метод спутниковых геодезических измерений (определений)	0.10	Закрепление отсутствует
341	525193.02	4195736.11	Метод спутниковых геодезических измерений (определений)	0.10	Закрепление отсутствует
342	525192.90	4195737.19	Метод спутниковых геодезических измерений (определений)	0.10	Закрепление отсутствует
343	525192.26	4195738.03	Метод спутниковых геодезических измерений (определений)	0.10	Закрепление отсутствует
344	525140.68	4195777.13	Метод спутниковых геодезических измерений (определений)	0.10	Закрепление отсутствует
345	525139.90	4195778.54	Метод спутниковых геодезических измерений (определений)	0.10	Закрепление отсутствует

2. Сведения о характерных точках границ объекта					
Обозначение характерных точек границ	Координаты, м		Метод определения координат характерной точки	Средняя квадратическая погрешность положения характерной точки (Mt), м	Описание обозначения точки на местности (при наличии)
	X	Y			
1	2	3	4	5	6
346	525130.30	4195785.81	Метод спутниковых геодезических измерений (определений)	0.10	Закрепление отсутствует
347	525129.20	4195786.22	Метод спутниковых геодезических измерений (определений)	0.10	Закрепление отсутствует
348	525128.06	4195785.93	Метод спутниковых геодезических измерений (определений)	0.10	Закрепление отсутствует
349	525085.89	4195819.11	Метод спутниковых геодезических измерений (определений)	0.10	Закрепление отсутствует
350	525090.24	4195825.10	Метод спутниковых геодезических измерений (определений)	0.10	Закрепление отсутствует
351	525090.62	4195826.26	Метод спутниковых геодезических измерений (определений)	0.10	Закрепление отсутствует
352	525090.40	4195827.17	Метод спутниковых геодезических измерений (определений)	0.10	Закрепление отсутствует
353	525089.80	4195827.89	Метод спутниковых геодезических измерений (определений)	0.10	Закрепление отсутствует
354	525087.35	4195829.68	Метод спутниковых геодезических измерений (определений)	0.10	Закрепление отсутствует
355	525086.85	4195830.15	Метод спутниковых геодезических измерений (определений)	0.10	Закрепление отсутствует
356	525085.06	4195831.17	Метод спутниковых геодезических измерений (определений)	0.10	Закрепление отсутствует
357	525083.41	4195832.41	Метод спутниковых геодезических измерений (определений)	0.10	Закрепление отсутствует
358	525082.03	4195833.45	Метод спутниковых геодезических измерений (определений)	0.10	Закрепление отсутствует

2. Сведения о характерных точках границ объекта					
Обозначение характерных точек границ	Координаты, м		Метод определения координат характерной точки	Средняя квадратическая погрешность положения характерной точки (Mt), м	Описание обозначения точки на местности (при наличии)
	X	Y			
1	2	3	4	5	6
359	525083.36	4195835.52	Метод спутниковых геодезических измерений (определений)	0.10	Закрепление отсутствует
360	525083.80	4195837.48	Метод спутниковых геодезических измерений (определений)	0.10	Закрепление отсутствует
361	525083.40	4195837.92	Метод спутниковых геодезических измерений (определений)	0.10	Закрепление отсутствует
362	525071.98	4195845.77	Метод спутниковых геодезических измерений (определений)	0.10	Закрепление отсутствует
363	525070.73	4195843.83	Метод спутниковых геодезических измерений (определений)	0.10	Закрепление отсутствует
364	525080.90	4195837.11	Метод спутниковых геодезических измерений (определений)	0.10	Закрепление отсутствует
365	525078.89	4195835.32	Метод спутниковых геодезических измерений (определений)	0.10	Закрепление отсутствует
366	525076.15	4195831.77	Метод спутниковых геодезических измерений (определений)	0.10	Закрепление отсутствует
367	525074.68	4195829.73	Метод спутниковых геодезических измерений (определений)	0.10	Закрепление отсутствует
368	525074.12	4195828.86	Метод спутниковых геодезических измерений (определений)	0.10	Закрепление отсутствует
369	525075.26	4195827.93	Метод спутниковых геодезических измерений (определений)	0.10	Закрепление отсутствует
370	525072.74	4195824.11	Метод спутниковых геодезических измерений (определений)	0.10	Закрепление отсутствует
371	525073.29	4195823.63	Метод спутниковых геодезических измерений (определений)	0.10	Закрепление отсутствует

2. Сведения о характерных точках границ объекта					
Обозначение характерных точек границ	Координаты, м		Метод определения координат характерной точки	Средняя квадратическая погрешность положения характерной точки (Mt), м	Описание обозначения точки на местности (при наличии)
	X	Y			
1	2	3	4	5	6
372	525079.15	4195819.24	Метод спутниковых геодезических измерений (определений)	0.10	Закрепление отсутствует
373	525079.74	4195818.86	Метод спутниковых геодезических измерений (определений)	0.10	Закрепление отсутствует
374	525081.25	4195817.82	Метод спутниковых геодезических измерений (определений)	0.10	Закрепление отсутствует
375	525054.70	4195781.23	Метод спутниковых геодезических измерений (определений)	0.10	Закрепление отсутствует
376	525044.53	4195767.06	Метод спутниковых геодезических измерений (определений)	0.10	Закрепление отсутствует
377	525043.18	4195766.89	Метод спутниковых геодезических измерений (определений)	0.10	Закрепление отсутствует
378	525038.01	4195759.98	Метод спутниковых геодезических измерений (определений)	0.10	Закрепление отсутствует
379	525038.17	4195758.53	Метод спутниковых геодезических измерений (определений)	0.10	Закрепление отсутствует
380	525030.22	4195747.91	Метод спутниковых геодезических измерений (определений)	0.10	Закрепление отсутствует
381	525030.98	4195747.25	Метод спутниковых геодезических измерений (определений)	0.10	Закрепление отсутствует
382	525022.73	4195739.23	Метод спутниковых геодезических измерений (определений)	0.10	Закрепление отсутствует
383	525018.25	4195743.71	Метод спутниковых геодезических измерений (определений)	0.10	Закрепление отсутствует
384	525017.10	4195742.56	Метод спутниковых геодезических измерений (определений)	0.10	Закрепление отсутствует

2. Сведения о характерных точках границ объекта					
Обозначение характерных точек границ	Координаты, м		Метод определения координат характерной точки	Средняя квадратическая погрешность положения характерной точки (Mt), м	Описание обозначения точки на местности (при наличии)
	X	Y			
1	2	3	4	5	6
385	525021.38	4195738.18	Метод спутниковых геодезических измерений (определений)	0.10	Закрепление отсутствует
386	525022.21	4195737.82	Метод спутниковых геодезических измерений (определений)	0.10	Закрепление отсутствует
387	525023.06	4195738.16	Метод спутниковых геодезических измерений (определений)	0.10	Закрепление отсутствует
388	525030.87	4195745.78	Метод спутниковых геодезических измерений (определений)	0.10	Закрепление отсутствует
389	525037.95	4195737.15	Метод спутниковых геодезических измерений (определений)	0.10	Закрепление отсутствует
390	525038.67	4195737.87	Метод спутниковых геодезических измерений (определений)	0.10	Закрепление отсутствует
391	525042.87	4195732.75	Метод спутниковых геодезических измерений (определений)	0.10	Закрепление отсутствует
392	525042.15	4195732.03	Метод спутниковых геодезических измерений (определений)	0.10	Закрепление отсутствует
393	525053.43	4195718.28	Метод спутниковых геодезических измерений (определений)	0.10	Закрепление отсутствует
394	525096.09	4195673.99	Метод спутниковых геодезических измерений (определений)	0.10	Закрепление отсутствует
395	525116.88	4195657.96	Метод спутниковых геодезических измерений (определений)	0.10	Закрепление отсутствует
396	525117.04	4195656.57	Метод спутниковых геодезических измерений (определений)	0.10	Закрепление отсутствует
397	525125.01	4195649.86	Метод спутниковых геодезических измерений (определений)	0.10	Закрепление отсутствует

2. Сведения о характерных точках границ объекта					
Обозначение характерных точек границ	Координаты, м		Метод определения координат характерной точки	Средняя квадратическая погрешность положения характерной точки (Mt), м	Описание обозначения точки на местности (при наличии)
	X	Y			
1	2	3	4	5	6
398	525122.57	4195647.37	Метод спутниковых геодезических измерений (определений)	0.10	Закрепление отсутствует
399	525122.64	4195646.32	Метод спутниковых геодезических измерений (определений)	0.10	Закрепление отсутствует
400	525123.44	4195645.12	Метод спутниковых геодезических измерений (определений)	0.10	Закрепление отсутствует
401	525131.24	4195637.54	Метод спутниковых геодезических измерений (определений)	0.10	Закрепление отсутствует
402	525116.24	4195622.72	Метод спутниковых геодезических измерений (определений)	0.10	Закрепление отсутствует
403	525098.99	4195600.59	Метод спутниковых геодезических измерений (определений)	0.10	Закрепление отсутствует
404	525099.70	4195599.88	Метод спутниковых геодезических измерений (определений)	0.10	Закрепление отсутствует
405	525090.50	4195588.07	Метод спутниковых геодезических измерений (определений)	0.10	Закрепление отсутствует
406	525089.16	4195589.20	Метод спутниковых геодезических измерений (определений)	0.10	Закрепление отсутствует
407	525088.54	4195588.41	Метод спутниковых геодезических измерений (определений)	0.10	Закрепление отсутствует
408	525089.12	4195587.92	Метод спутниковых геодезических измерений (определений)	0.10	Закрепление отсутствует
409	525085.79	4195583.65	Метод спутниковых геодезических измерений (определений)	0.10	Закрепление отсутствует
410	525087.35	4195582.39	Метод спутниковых геодезических измерений (определений)	0.10	Закрепление отсутствует

2. Сведения о характерных точках границ объекта					
Обозначение характерных точек границ	Координаты, м		Метод определения координат характерной точки	Средняя квадратическая погрешность положения характерной точки (Mt), м	Описание обозначения точки на местности (при наличии)
	X	Y			
1	2	3	4	5	6
411	525117.64	4195621.31	Метод спутниковых геодезических измерений (определений)	0.10	Закрепление отсутствует
412	525132.67	4195636.14	Метод спутниковых геодезических измерений (определений)	0.10	Закрепление отсутствует
413	525157.38	4195612.10	Метод спутниковых геодезических измерений (определений)	0.10	Закрепление отсутствует
414	525191.17	4195580.02	Метод спутниковых геодезических измерений (определений)	0.10	Закрепление отсутствует
415	525206.79	4195564.40	Метод спутниковых геодезических измерений (определений)	0.10	Закрепление отсутствует
416	525189.23	4195545.30	Метод спутниковых геодезических измерений (определений)	0.10	Закрепление отсутствует
417	525187.47	4195546.01	Метод спутниковых геодезических измерений (определений)	0.10	Закрепление отсутствует
418	525186.65	4195545.65	Метод спутниковых геодезических измерений (определений)	0.10	Закрепление отсутствует
419	525178.36	4195536.96	Метод спутниковых геодезических измерений (определений)	0.10	Закрепление отсутствует
420	525179.03	4195536.22	Метод спутниковых геодезических измерений (определений)	0.10	Закрепление отсутствует
421	525187.51	4195545.10	Метод спутниковых геодезических измерений (определений)	0.10	Закрепление отсутствует
422	525189.07	4195543.66	Метод спутниковых геодезических измерений (определений)	0.10	Закрепление отсутствует
423	525197.73	4195553.06	Метод спутниковых геодезических измерений (определений)	0.10	Закрепление отсутствует

2. Сведения о характерных точках границ объекта					
Обозначение характерных точек границ	Координаты, м		Метод определения координат характерной точки	Средняя квадратическая погрешность положения характерной точки (Mt), м	Описание обозначения точки на местности (при наличии)
	X	Y			
1	2	3	4	5	6
424	525200.43	4195556.00	Метод спутниковых геодезических измерений (определений)	0.10	Закрепление отсутствует
425	525201.17	4195555.32	Метод спутниковых геодезических измерений (определений)	0.10	Закрепление отсутствует
426	525208.75	4195563.53	Метод спутниковых геодезических измерений (определений)	0.10	Закрепление отсутствует
427	525209.85	4195565.08	Метод спутниковых геодезических измерений (определений)	0.10	Закрепление отсутствует
428	525209.56	4195565.79	Метод спутниковых геодезических измерений (определений)	0.10	Закрепление отсутствует
429	525193.29	4195582.14	Метод спутниковых геодезических измерений (определений)	0.10	Закрепление отсутствует
430	525159.48	4195614.25	Метод спутниковых геодезических измерений (определений)	0.10	Закрепление отсутствует
431	525146.67	4195626.72	Метод спутниковых геодезических измерений (определений)	0.10	Закрепление отсутствует
432	525145.26	4195626.70	Метод спутниковых геодезических измерений (определений)	0.10	Закрепление отсутствует
433	525125.41	4195645.98	Метод спутниковых геодезических измерений (определений)	0.10	Закрепление отсутствует
434	525128.04	4195648.67	Метод спутниковых геодезических измерений (определений)	0.10	Закрепление отсутствует
435	525129.38	4195647.65	Метод спутниковых геодезических измерений (определений)	0.10	Закрепление отсутствует
436	525130.05	4195648.40	Метод спутниковых геодезических измерений (определений)	0.10	Закрепление отсутствует

2. Сведения о характерных точках границ объекта					
Обозначение характерных точек границ	Координаты, м		Метод определения координат характерной точки	Средняя квадратическая погрешность положения характерной точки (Mt), м	Описание обозначения точки на местности (при наличии)
	X	Y			
1	2	3	4	5	6
437	525135.79	4195654.87	Метод спутниковых геодезических измерений (определений)	0.10	Закрепление отсутствует
438	525136.54	4195654.21	Метод спутниковых геодезических измерений (определений)	0.10	Закрепление отсутствует
439	525146.02	4195664.90	Метод спутниковых геодезических измерений (определений)	0.10	Закрепление отсутствует
440	525145.29	4195665.59	Метод спутниковых геодезических измерений (определений)	0.10	Закрепление отсутствует
441	525151.08	4195672.11	Метод спутниковых геодезических измерений (определений)	0.10	Закрепление отсутствует
442	525151.80	4195671.39	Метод спутниковых геодезических измерений (определений)	0.10	Закрепление отсутствует
443	525155.90	4195675.83	Метод спутниковых геодезических измерений (определений)	0.10	Закрепление отсутствует
444	525155.05	4195676.52	Метод спутниковых геодезических измерений (определений)	0.10	Закрепление отсутствует
445	525164.55	4195686.66	Метод спутниковых геодезических измерений (определений)	0.10	Закрепление отсутствует
446	525165.26	4195685.96	Метод спутниковых геодезических измерений (определений)	0.10	Закрепление отсутствует
447	525171.63	4195692.77	Метод спутниковых геодезических измерений (определений)	0.10	Закрепление отсутствует
448	525170.87	4195693.42	Метод спутниковых геодезических измерений (определений)	0.10	Закрепление отсутствует
449	525182.58	4195705.92	Метод спутниковых геодезических измерений (определений)	0.10	Закрепление отсутствует

2. Сведения о характерных точках границ объекта					
Обозначение характерных точек границ	Координаты, м		Метод определения координат характерной точки	Средняя квадратическая погрешность положения характерной точки (Mt), м	Описание обозначения точки на местности (при наличии)
	X	Y			
1	2	3	4	5	6
450	525194.30	4195695.02	Метод спутниковых геодезических измерений (определений)	0.10	Закрепление отсутствует
451	525199.28	4195690.28	Метод спутниковых геодезических измерений (определений)	0.10	Закрепление отсутствует
452	525210.76	4195679.72	Метод спутниковых геодезических измерений (определений)	0.10	Закрепление отсутствует
453	525210.78	4195678.34	Метод спутниковых геодезических измерений (определений)	0.10	Закрепление отсутствует
454	525220.68	4195668.95	Метод спутниковых геодезических измерений (определений)	0.10	Закрепление отсутствует
455	525237.27	4195653.81	Метод спутниковых геодезических измерений (определений)	0.10	Закрепление отсутствует
456	525247.70	4195643.72	Метод спутниковых геодезических измерений (определений)	0.10	Закрепление отсутствует
457	525251.33	4195640.46	Метод спутниковых геодезических измерений (определений)	0.10	Закрепление отсутствует
458	525269.28	4195623.70	Метод спутниковых геодезических измерений (определений)	0.10	Закрепление отсутствует
459	525257.02	4195610.24	Метод спутниковых геодезических измерений (определений)	0.10	Закрепление отсутствует
460	525256.50	4195608.85	Метод спутниковых геодезических измерений (определений)	0.10	Закрепление отсутствует
461	525257.08	4195607.49	Метод спутниковых геодезических измерений (определений)	0.10	Закрепление отсутствует
313	525262.47	4195602.02	Метод спутниковых геодезических измерений (определений)	0.10	Закрепление отсутствует

2. Сведения о характерных точках границ объекта					
Обозначение характерных точек границ	Координаты, м		Метод определения координат характерной точки	Средняя квадратическая погрешность положения характерной точки (Mt), м	Описание обозначения точки на местности (при наличии)
	X	Y			
1	2	3	4	5	6
462	525200.36	4195726.12	Метод спутниковых геодезических измерений (определений)	0.10	Закрепление отсутствует
463	525192.34	4195717.56	Метод спутниковых геодезических измерений (определений)	0.10	Закрепление отсутствует
464	525187.01	4195712.14	Метод спутниковых геодезических измерений (определений)	0.10	Закрепление отсутствует
465	525183.03	4195707.86	Метод спутниковых геодезических измерений (определений)	0.10	Закрепление отсутствует
466	525182.31	4195707.53	Метод спутниковых геодезических измерений (определений)	0.10	Закрепление отсутствует
467	525182.04	4195706.80	Метод спутниковых геодезических измерений (определений)	0.10	Закрепление отсутствует
468	525171.21	4195695.25	Метод спутниковых геодезических измерений (определений)	0.10	Закрепление отсутствует
469	525162.90	4195686.38	Метод спутниковых геодезических измерений (определений)	0.10	Закрепление отсутствует
470	525149.67	4195672.03	Метод спутниковых геодезических измерений (определений)	0.10	Закрепление отсутствует
471	525134.77	4195655.24	Метод спутниковых геодезических измерений (определений)	0.10	Закрепление отсутствует
472	525130.50	4195650.41	Метод спутниковых геодезических измерений (определений)	0.10	Закрепление отсутствует
473	525129.20	4195651.56	Метод спутниковых геодезических измерений (определений)	0.10	Закрепление отсутствует
474	525119.58	4195659.66	Метод спутниковых геодезических измерений (определений)	0.10	Закрепление отсутствует

2. Сведения о характерных точках границ объекта					
Обозначение характерных точек границ	Координаты, м		Метод определения координат характерной точки	Средняя квадратическая погрешность положения характерной точки (Mt), м	Описание обозначения точки на местности (при наличии)
	X	Y			
1	2	3	4	5	6
475	525118.16	4195659.49	Метод спутниковых геодезических измерений (определений)	0.10	Закрепление отсутствует
476	525097.53	4195675.37	Метод спутниковых геодезических измерений (определений)	0.10	Закрепление отсутствует
477	525096.81	4195674.69	Метод спутниковых геодезических измерений (определений)	0.10	Закрепление отсутствует
478	525080.82	4195691.28	Метод спутниковых геодезических измерений (определений)	0.10	Закрепление отсутствует
479	525081.58	4195691.94	Метод спутниковых геодезических измерений (определений)	0.10	Закрепление отсутствует
480	525069.54	4195704.44	Метод спутниковых геодезических измерений (определений)	0.10	Закрепление отсутствует
481	525068.79	4195703.77	Метод спутниковых геодезических измерений (определений)	0.10	Закрепление отсутствует
482	525055.18	4195717.91	Метод спутниковых геодезических измерений (определений)	0.10	Закрепление отсутствует
483	525055.93	4195718.57	Метод спутниковых геодезических измерений (определений)	0.10	Закрепление отсутствует
484	525054.98	4195719.56	Метод спутниковых геодезических измерений (определений)	0.10	Закрепление отсутствует
485	525052.85	4195722.16	Метод спутниковых геодезических измерений (определений)	0.10	Закрепление отсутствует
486	525052.14	4195721.44	Метод спутниковых геодезических измерений (определений)	0.10	Закрепление отсутствует
487	525047.74	4195726.80	Метод спутниковых геодезических измерений (определений)	0.10	Закрепление отсутствует

2. Сведения о характерных точках границ объекта					
Обозначение характерных точек границ	Координаты, м		Метод определения координат характерной точки	Средняя квадратическая погрешность положения характерной точки (Mt), м	Описание обозначения точки на местности (при наличии)
	X	Y			
1	2	3	4	5	6
488	525048.45	4195727.52	Метод спутниковых геодезических измерений (определений)	0.10	Закрепление отсутствует
489	525032.25	4195747.28	Метод спутниковых геодезических измерений (определений)	0.10	Закрепление отсутствует
490	525039.69	4195757.22	Метод спутниковых геодезических измерений (определений)	0.10	Закрепление отсутствует
491	525041.05	4195757.37	Метод спутниковых геодезических измерений (определений)	0.10	Закрепление отсутствует
492	525046.22	4195764.28	Метод спутниковых геодезических измерений (определений)	0.10	Закрепление отсутствует
493	525046.05	4195765.75	Метод спутниковых геодезических измерений (определений)	0.10	Закрепление отсутствует
494	525055.68	4195779.18	Метод спутниковых геодезических измерений (определений)	0.10	Закрепление отсутствует
495	525058.33	4195776.92	Метод спутниковых геодезических измерений (определений)	0.10	Закрепление отсутствует
496	525059.68	4195778.41	Метод спутниковых геодезических измерений (определений)	0.10	Закрепление отсутствует
497	525056.86	4195780.81	Метод спутниковых геодезических измерений (определений)	0.10	Закрепление отсутствует
498	525083.34	4195817.30	Метод спутниковых геодезических измерений (определений)	0.10	Закрепление отсутствует
499	525127.55	4195782.51	Метод спутниковых геодезических измерений (определений)	0.10	Закрепление отсутствует
500	525128.24	4195782.25	Метод спутниковых геодезических измерений (определений)	0.10	Закрепление отсутствует

2. Сведения о характерных точках границ объекта					
Обозначение характерных точек границ	Координаты, м		Метод определения координат характерной точки	Средняя квадратическая погрешность положения характерной точки (Mt), м	Описание обозначения точки на местности (при наличии)
	X	Y			
1	2	3	4	5	6
501	525129.58	4195782.60	Метод спутниковых геодезических измерений (определений)	0.10	Закрепление отсутствует
502	525137.08	4195776.91	Метод спутниковых геодезических измерений (определений)	0.10	Закрепление отсутствует
503	525137.86	4195775.51	Метод спутниковых геодезических измерений (определений)	0.10	Закрепление отсутствует
504	525138.75	4195774.84	Метод спутниковых геодезических измерений (определений)	0.10	Закрепление отсутствует
505	525189.41	4195736.43	Метод спутниковых геодезических измерений (определений)	0.10	Закрепление отсутствует
506	525189.55	4195735.28	Метод спутниковых геодезических измерений (определений)	0.10	Закрепление отсутствует
507	525189.91	4195734.79	Метод спутниковых геодезических измерений (определений)	0.10	Закрепление отсутствует
462	525200.36	4195726.12	Метод спутниковых геодезических измерений (определений)	0.10	Закрепление отсутствует
508	525010.42	4195749.43	Метод спутниковых геодезических измерений (определений)	0.10	Закрепление отсутствует
509	525011.83	4195750.85	Метод спутниковых геодезических измерений (определений)	0.10	Закрепление отсутствует
510	525009.99	4195752.74	Метод спутниковых геодезических измерений (определений)	0.10	Закрепление отсутствует
511	525008.57	4195751.33	Метод спутниковых геодезических измерений (определений)	0.10	Закрепление отсутствует
508	525010.42	4195749.43	Метод спутниковых геодезических измерений (определений)	0.10	Закрепление отсутствует

2. Сведения о характерных точках границ объекта					
Обозначение характерных точек границ	Координаты, м		Метод определения координат характерной точки	Средняя квадратическая погрешность положения характерной точки (Mt), м	Описание обозначения точки на местности (при наличии)
	X	Y			
1	2	3	4	5	6
512	525051.57	4195857.22	Метод спутниковых геодезических измерений (определений)	0.10	Закрепление отсутствует
513	525052.77	4195858.97	Метод спутниковых геодезических измерений (определений)	0.10	Закрепление отсутствует
514	525047.37	4195862.68	Метод спутниковых геодезических измерений (определений)	0.10	Закрепление отсутствует
515	525046.82	4195861.76	Метод спутниковых геодезических измерений (определений)	0.10	Закрепление отсутствует
516	525041.69	4195865.28	Метод спутниковых геодезических измерений (определений)	0.10	Закрепление отсутствует
517	525042.30	4195866.16	Метод спутниковых геодезических измерений (определений)	0.10	Закрепление отсутствует
518	525038.09	4195869.06	Метод спутниковых геодезических измерений (определений)	0.10	Закрепление отсутствует
519	525036.85	4195867.28	Метод спутниковых геодезических измерений (определений)	0.10	Закрепление отсутствует
520	525037.37	4195866.92	Метод спутниковых геодезических измерений (определений)	0.10	Закрепление отсутствует
521	525041.05	4195864.45	Метод спутниковых геодезических измерений (определений)	0.10	Закрепление отсутствует
522	525041.51	4195865.10	Метод спутниковых геодезических измерений (определений)	0.10	Закрепление отсутствует
523	525046.35	4195861.78	Метод спутниковых геодезических измерений (определений)	0.10	Закрепление отсутствует
524	525045.95	4195861.15	Метод спутниковых геодезических измерений (определений)	0.10	Закрепление отсутствует

2. Сведения о характерных точках границ объекта					
Обозначение характерных точек границ	Координаты, м		Метод определения координат характерной точки	Средняя квадратическая погрешность положения характерной точки (Mt), м	Описание обозначения точки на местности (при наличии)
	X	Y			
1	2	3	4	5	6
512	525051.57	4195857.22	Метод спутниковых геодезических измерений (определений)	0.10	Закрепление отсутствует
525	525066.64	4195559.90	Метод спутниковых геодезических измерений (определений)	0.10	Закрепление отсутствует
526	525071.76	4195565.74	Метод спутниковых геодезических измерений (определений)	0.10	Закрепление отсутствует
527	525073.40	4195565.12	Метод спутниковых геодезических измерений (определений)	0.10	Закрепление отсутствует
528	525074.26	4195565.58	Метод спутниковых геодезических измерений (определений)	0.10	Закрепление отсутствует
529	525083.36	4195577.27	Метод спутниковых геодезических измерений (определений)	0.10	Закрепление отсутствует
530	525081.77	4195578.48	Метод спутниковых геодезических измерений (определений)	0.10	Закрепление отсутствует
531	525074.11	4195568.64	Метод спутниковых геодезических измерений (определений)	0.10	Закрепление отсутствует
532	525073.53	4195569.22	Метод спутниковых геодезических измерений (определений)	0.10	Закрепление отсутствует
533	525065.86	4195560.52	Метод спутниковых геодезических измерений (определений)	0.10	Закрепление отсутствует
525	525066.64	4195559.90	Метод спутниковых геодезических измерений (определений)	0.10	Закрепление отсутствует
534	525028.83	4195590.64	Метод спутниковых геодезических измерений (определений)	0.10	Закрепление отсутствует
535	525024.93	4195594.18	Метод спутниковых геодезических измерений (определений)	0.10	Закрепление отсутствует

2. Сведения о характерных точках границ объекта					
Обозначение характерных точек границ	Координаты, м		Метод определения координат характерной точки	Средняя квадратическая погрешность положения характерной точки (Mt), м	Описание обозначения точки на местности (при наличии)
	X	Y			
1	2	3	4	5	6
536	525046.29	4195615.64	Метод спутниковых геодезических измерений (определений)	0.10	Закрепление отсутствует
537	525052.23	4195621.74	Метод спутниковых геодезических измерений (определений)	0.10	Закрепление отсутствует
538	525064.02	4195610.41	Метод спутниковых геодезических измерений (определений)	0.10	Закрепление отсутствует
539	525063.31	4195609.70	Метод спутниковых геодезических измерений (определений)	0.10	Закрепление отсутствует
540	525068.67	4195605.18	Метод спутниковых геодезических измерений (определений)	0.10	Закрепление отсутствует
541	525068.77	4195603.79	Метод спутниковых геодезических измерений (определений)	0.10	Закрепление отсутствует
542	525075.98	4195597.70	Метод спутниковых геодезических измерений (определений)	0.10	Закрепление отсутствует
543	525077.41	4195597.81	Метод спутниковых геодезических измерений (определений)	0.10	Закрепление отсутствует
544	525078.92	4195596.53	Метод спутниковых геодезических измерений (определений)	0.10	Закрепление отсутствует
545	525080.23	4195598.12	Метод спутниковых геодезических измерений (определений)	0.10	Закрепление отсутствует
546	525078.74	4195599.38	Метод спутниковых геодезических измерений (определений)	0.10	Закрепление отсутствует
547	525078.65	4195600.69	Метод спутниковых геодезических измерений (определений)	0.10	Закрепление отсутствует
548	525071.44	4195606.77	Метод спутниковых геодезических измерений (определений)	0.10	Закрепление отсутствует

2. Сведения о характерных точках границ объекта					
Обозначение характерных точек границ	Координаты, м		Метод определения координат характерной точки	Средняя квадратическая погрешность положения характерной точки (Mt), м	Описание обозначения точки на местности (при наличии)
	X	Y			
1	2	3	4	5	6
549	525070.01	4195606.67	Метод спутниковых геодезических измерений (определений)	0.10	Закрепление отсутствует
550	525064.69	4195611.16	Метод спутниковых геодезических измерений (определений)	0.10	Закрепление отсутствует
551	525053.07	4195622.32	Метод спутниковых геодезических измерений (определений)	0.10	Закрепление отсутствует
552	525052.20	4195622.66	Метод спутниковых геодезических измерений (определений)	0.10	Закрепление отсутствует
553	525051.38	4195622.30	Метод спутниковых геодезических измерений (определений)	0.10	Закрепление отсутствует
554	525045.57	4195616.34	Метод спутниковых геодезических измерений (определений)	0.10	Закрепление отсутствует
555	525024.36	4195595.03	Метод спутниковых геодезических измерений (определений)	0.10	Закрепление отсутствует
556	525024.02	4195594.16	Метод спутниковых геодезических измерений (определений)	0.10	Закрепление отсутствует
557	525024.41	4195593.30	Метод спутниковых геодезических измерений (определений)	0.10	Закрепление отсутствует
558	525028.20	4195589.86	Метод спутниковых геодезических измерений (определений)	0.10	Закрепление отсутствует
534	525028.83	4195590.64	Метод спутниковых геодезических измерений (определений)	0.10	Закрепление отсутствует
559	525134.49	4195496.59	Метод спутниковых геодезических измерений (определений)	0.10	Закрепление отсутствует
560	525135.39	4195496.80	Метод спутниковых геодезических измерений (определений)	0.10	Закрепление отсутствует

2. Сведения о характерных точках границ объекта					
Обозначение характерных точек границ	Координаты, м		Метод определения координат характерной точки	Средняя квадратическая погрешность положения характерной точки (Mt), м	Описание обозначения точки на местности (при наличии)
	X	Y			
1	2	3	4	5	6
561	525146.92	4195505.11	Метод спутниковых геодезических измерений (определений)	0.10	Закрепление отсутствует
562	525145.41	4195506.49	Метод спутниковых геодезических измерений (определений)	0.10	Закрепление отсутствует
563	525134.22	4195498.42	Метод спутниковых геодезических измерений (определений)	0.10	Закрепление отсутствует
564	525133.74	4195497.64	Метод спутниковых геодезических измерений (определений)	0.10	Закрепление отсутствует
565	525133.90	4195496.95	Метод спутниковых геодезических измерений (определений)	0.10	Закрепление отсутствует
559	525134.49	4195496.59	Метод спутниковых геодезических измерений (определений)	0.10	Закрепление отсутствует
566	525155.97	4195511.58	Метод спутниковых геодезических измерений (определений)	0.10	Закрепление отсутствует
567	525167.34	4195523.77	Метод спутниковых геодезических измерений (определений)	0.10	Закрепление отсутствует
568	525174.74	4195531.65	Метод спутниковых геодезических измерений (определений)	0.10	Закрепление отсутствует
569	525174.01	4195532.38	Метод спутниковых геодезических измерений (определений)	0.10	Закрепление отсутствует
570	525155.23	4195512.25	Метод спутниковых геодезических измерений (определений)	0.10	Закрепление отсутствует
566	525155.97	4195511.58	Метод спутниковых геодезических измерений (определений)	0.10	Закрепление отсутствует
571	524519.59	4194761.82	Метод спутниковых геодезических измерений (определений)	0.10	Закрепление отсутствует

2. Сведения о характерных точках границ объекта					
Обозначение характерных точек границ	Координаты, м		Метод определения координат характерной точки	Средняя квадратическая погрешность положения характерной точки (Mt), м	Описание обозначения точки на местности (при наличии)
	X	Y			
1	2	3	4	5	6
572	524520.24	4194761.07	Метод спутниковых геодезических измерений (определений)	0.10	Закрепление отсутствует
573	524527.74	4194767.74	Метод спутниковых геодезических измерений (определений)	0.10	Закрепление отсутствует
574	524528.06	4194768.14	Метод спутниковых геодезических измерений (определений)	0.10	Закрепление отсутствует
575	524528.48	4194768.90	Метод спутниковых геодезических измерений (определений)	0.10	Закрепление отсутствует
576	524551.07	4194796.34	Метод спутниковых геодезических измерений (определений)	0.10	Закрепление отсутствует
577	524557.55	4194803.30	Метод спутниковых геодезических измерений (определений)	0.10	Закрепление отсутствует
578	524564.08	4194809.99	Метод спутниковых геодезических измерений (определений)	0.10	Закрепление отсутствует
579	524568.52	4194805.45	Метод спутниковых геодезических измерений (определений)	0.10	Закрепление отсутствует
580	524577.47	4194814.18	Метод спутниковых геодезических измерений (определений)	0.10	Закрепление отсутствует
581	524592.50	4194828.99	Метод спутниковых геодезических измерений (определений)	0.10	Закрепление отсутствует
582	524601.38	4194837.82	Метод спутниковых геодезических измерений (определений)	0.10	Закрепление отсутствует
583	524636.27	4194872.16	Метод спутниковых геодезических измерений (определений)	0.10	Закрепление отсутствует
584	524649.54	4194885.49	Метод спутниковых геодезических измерений (определений)	0.10	Закрепление отсутствует

2. Сведения о характерных точках границ объекта					
Обозначение характерных точек границ	Координаты, м		Метод определения координат характерной точки	Средняя квадратическая погрешность положения характерной точки (Mt), м	Описание обозначения точки на местности (при наличии)
	X	Y			
1	2	3	4	5	6
585	524659.56	4194894.98	Метод спутниковых геодезических измерений (определений)	0.10	Закрепление отсутствует
586	524658.88	4194895.72	Метод спутниковых геодезических измерений (определений)	0.10	Закрепление отсутствует
587	524657.12	4194897.63	Метод спутниковых геодезических измерений (определений)	0.10	Закрепление отсутствует
588	524661.26	4194902.14	Метод спутниковых геодезических измерений (определений)	0.10	Закрепление отсутствует
589	524662.01	4194901.49	Метод спутниковых геодезических измерений (определений)	0.10	Закрепление отсутствует
590	524667.91	4194907.90	Метод спутниковых геодезических измерений (определений)	0.10	Закрепление отсутствует
591	524675.40	4194915.39	Метод спутниковых геодезических измерений (определений)	0.10	Закрепление отсутствует
592	524680.65	4194920.65	Метод спутниковых геодезических измерений (определений)	0.10	Закрепление отсутствует
593	524692.16	4194932.15	Метод спутниковых геодезических измерений (определений)	0.10	Закрепление отсутствует
594	524706.30	4194946.28	Метод спутниковых геодезических измерений (определений)	0.10	Закрепление отсутствует
595	524705.63	4194946.95	Метод спутниковых геодезических измерений (определений)	0.10	Закрепление отсутствует
596	524691.46	4194932.86	Метод спутниковых геодезических измерений (определений)	0.10	Закрепление отсутствует
597	524679.95	4194921.35	Метод спутниковых геодезических измерений (определений)	0.10	Закрепление отсутствует

2. Сведения о характерных точках границ объекта					
Обозначение характерных точек границ	Координаты, м		Метод определения координат характерной точки	Средняя квадратическая погрешность положения характерной точки (Mt), м	Описание обозначения точки на местности (при наличии)
	X	Y			
1	2	3	4	5	6
598	524667.19	4194908.60	Метод спутниковых геодезических измерений (определений)	0.10	Закрепление отсутствует
599	524661.45	4194902.34	Метод спутниковых геодезических измерений (определений)	0.10	Закрепление отсутствует
600	524660.70	4194903.00	Метод спутниковых геодезических измерений (определений)	0.10	Закрепление отсутствует
601	524656.51	4194898.44	Метод спутниковых геодезических измерений (определений)	0.10	Закрепление отсутствует
602	524656.19	4194897.63	Метод спутниковых геодезических измерений (определений)	0.10	Закрепление отсутствует
603	524656.51	4194896.81	Метод спутниковых геодезических измерений (определений)	0.10	Закрепление отсутствует
604	524657.47	4194895.76	Метод спутниковых геодезических измерений (определений)	0.10	Закрепление отсутствует
605	524648.16	4194886.93	Метод спутниковых геодезических измерений (определений)	0.10	Закрепление отсутствует
606	524640.99	4194879.72	Метод спутниковых геодезических измерений (определений)	0.10	Закрепление отсутствует
607	524634.88	4194873.58	Метод спутниковых геодезических измерений (определений)	0.10	Закрепление отсутствует
608	524620.87	4194859.78	Метод спутниковых геодезических измерений (определений)	0.10	Закрепление отсутствует
609	524610.56	4194849.68	Метод спутниковых геодезических измерений (определений)	0.10	Закрепление отсутствует
610	524599.97	4194839.24	Метод спутниковых геодезических измерений (определений)	0.10	Закрепление отсутствует

2. Сведения о характерных точках границ объекта					
Обозначение характерных точек границ	Координаты, м		Метод определения координат характерной точки	Средняя квадратическая погрешность положения характерной точки (Mt), м	Описание обозначения точки на местности (при наличии)
	X	Y			
1	2	3	4	5	6
611	524591.10	4194830.41	Метод спутниковых геодезических измерений (определений)	0.10	Закрепление отсутствует
612	524568.57	4194808.29	Метод спутниковых геодезических измерений (определений)	0.10	Закрепление отсутствует
613	524564.80	4194812.12	Метод спутниковых геодезических измерений (определений)	0.10	Закрепление отсутствует
614	524561.39	4194808.79	Метод спутниковых геодезических измерений (определений)	0.10	Закрепление отсутствует
615	524553.24	4194800.12	Метод спутниковых геодезических измерений (определений)	0.10	Закрепление отсутствует
616	524552.51	4194800.80	Метод спутниковых геодезических измерений (определений)	0.10	Закрепление отсутствует
617	524549.61	4194797.71	Метод спутниковых геодезических измерений (определений)	0.10	Закрепление отсутствует
618	524526.92	4194770.15	Метод спутниковых геодезических измерений (определений)	0.10	Закрепление отсутствует
619	524526.33	4194769.16	Метод спутниковых геодезических измерений (определений)	0.10	Закрепление отсутствует
620	524519.81	4194763.35	Метод спутниковых геодезических измерений (определений)	0.10	Закрепление отсутствует
621	524520.46	4194762.60	Метод спутниковых геодезических измерений (определений)	0.10	Закрепление отсутствует
571	524519.59	4194761.82	Метод спутниковых геодезических измерений (определений)	0.10	Закрепление отсутствует
622	524710.78	4194950.70	Метод спутниковых геодезических измерений (определений)	0.10	Закрепление отсутствует

2. Сведения о характерных точках границ объекта					
Обозначение характерных точек границ	Координаты, м		Метод определения координат характерной точки	Средняя квадратическая погрешность положения характерной точки (Mt), м	Описание обозначения точки на местности (при наличии)
	X	Y			
1	2	3	4	5	6
623	524712.00	4194951.93	Метод спутниковых геодезических измерений (определений)	0.10	Закрепление отсутствует
624	524729.88	4194969.88	Метод спутниковых геодезических измерений (определений)	0.10	Закрепление отсутствует
625	524742.69	4194982.77	Метод спутниковых геодезических измерений (определений)	0.10	Закрепление отсутствует
626	524753.77	4194993.89	Метод спутниковых геодезических измерений (определений)	0.10	Закрепление отсутствует
627	524757.89	4194989.70	Метод спутниковых геодезических измерений (определений)	0.10	Закрепление отсутствует
628	524785.77	4194961.39	Метод спутниковых геодезических измерений (определений)	0.10	Закрепление отсутствует
629	524804.21	4194941.32	Метод спутниковых геодезических измерений (определений)	0.10	Закрепление отсутствует
630	524794.95	4194930.39	Метод спутниковых геодезических измерений (определений)	0.10	Закрепление отсутствует
631	524794.67	4194929.55	Метод спутниковых геодезических измерений (определений)	0.10	Закрепление отсутствует
632	524795.06	4194928.72	Метод спутниковых геодезических измерений (определений)	0.10	Закрепление отсутствует
633	524795.21	4194928.58	Метод спутниковых геодезических измерений (определений)	0.10	Закрепление отсутствует
634	524794.54	4194927.85	Метод спутниковых геодезических измерений (определений)	0.10	Закрепление отсутствует
635	524796.00	4194926.49	Метод спутниковых геодезических измерений (определений)	0.10	Закрепление отсутствует

2. Сведения о характерных точках границ объекта					
Обозначение характерных точек границ	Координаты, м		Метод определения координат характерной точки	Средняя квадратическая погрешность положения характерной точки (Mt), м	Описание обозначения точки на местности (при наличии)
	X	Y			
1	2	3	4	5	6
636	524796.68	4194927.22	Метод спутниковых геодезических измерений (определений)	0.10	Закрепление отсутствует
637	524796.92	4194927.00	Метод спутниковых геодезических измерений (определений)	0.10	Закрепление отсутствует
638	524808.43	4194916.30	Метод спутниковых геодезических измерений (определений)	0.10	Закрепление отсутствует
639	524819.10	4194906.40	Метод спутниковых геодезических измерений (определений)	0.10	Закрепление отсутствует
640	524830.03	4194896.39	Метод спутниковых геодезических измерений (определений)	0.10	Закрепление отсутствует
641	524829.80	4194895.76	Метод спутниковых геодезических измерений (определений)	0.10	Закрепление отсутствует
642	524831.13	4194894.55	Метод спутниковых геодезических измерений (определений)	0.10	Закрепление отсутствует
643	524831.74	4194894.84	Метод спутниковых геодезических измерений (определений)	0.10	Закрепление отсутствует
644	524837.23	4194889.97	Метод спутниковых геодезических измерений (определений)	0.10	Закрепление отсутствует
645	524837.90	4194890.67	Метод спутниковых геодезических измерений (определений)	0.10	Закрепление отсутствует
646	524844.45	4194884.86	Метод спутниковых геодезических измерений (определений)	0.10	Закрепление отсутствует
647	524843.83	4194884.13	Метод спутниковых геодезических измерений (определений)	0.10	Закрепление отсутствует
648	524854.24	4194874.91	Метод спутниковых геодезических измерений (определений)	0.10	Закрепление отсутствует

2. Сведения о характерных точках границ объекта					
Обозначение характерных точек границ	Координаты, м		Метод определения координат характерной точки	Средняя квадратическая погрешность положения характерной точки (Mt), м	Описание обозначения точки на местности (при наличии)
	X	Y			
1	2	3	4	5	6
649	524855.16	4194874.62	Метод спутниковых геодезических измерений (определений)	0.10	Закрепление отсутствует
650	524856.00	4194875.09	Метод спутниковых геодезических измерений (определений)	0.10	Закрепление отсутствует
651	524862.89	4194884.42	Метод спутниковых геодезических измерений (определений)	0.10	Закрепление отсутствует
652	524878.23	4194871.18	Метод спутниковых геодезических измерений (определений)	0.10	Закрепление отсутствует
653	524898.61	4194853.55	Метод спутниковых геодезических измерений (определений)	0.10	Закрепление отсутствует
654	524903.61	4194856.44	Метод спутниковых геодезических измерений (определений)	0.10	Закрепление отсутствует
655	524906.75	4194852.81	Метод спутниковых геодезических измерений (определений)	0.10	Закрепление отсутствует
656	524913.36	4194844.87	Метод спутниковых геодезических измерений (определений)	0.10	Закрепление отсутствует
657	524914.21	4194845.61	Метод спутниковых геодезических измерений (определений)	0.10	Закрепление отсутствует
658	524913.57	4194846.38	Метод спутниковых геодезических измерений (определений)	0.10	Закрепление отсутствует
659	524913.47	4194846.30	Метод спутниковых геодезических измерений (определений)	0.10	Закрепление отсутствует
660	524907.72	4194853.22	Метод спутниковых геодезических измерений (определений)	0.10	Закрепление отсутствует
661	524916.58	4194860.72	Метод спутниковых геодезических измерений (определений)	0.10	Закрепление отсутствует

2. Сведения о характерных точках границ объекта					
Обозначение характерных точек границ	Координаты, м		Метод определения координат характерной точки	Средняя квадратическая погрешность положения характерной точки (Mt), м	Описание обозначения точки на местности (при наличии)
	X	Y			
1	2	3	4	5	6
662	524922.31	4194853.98	Метод спутниковых геодезических измерений (определений)	0.10	Закрепление отсутствует
663	524922.19	4194853.89	Метод спутниковых геодезических измерений (определений)	0.10	Закрепление отсутствует
664	524922.83	4194853.12	Метод спутниковых геодезических измерений (определений)	0.10	Закрепление отсутствует
665	524923.70	4194853.87	Метод спутниковых геодезических измерений (определений)	0.10	Закрепление отсутствует
666	524918.19	4194860.37	Метод спутниковых геодезических измерений (определений)	0.10	Закрепление отсутствует
667	524916.69	4194862.14	Метод спутниковых геодезических измерений (определений)	0.10	Закрепление отсутствует
668	524913.31	4194859.32	Метод спутниковых геодезических измерений (определений)	0.10	Закрепление отсутствует
669	524907.83	4194854.62	Метод спутниковых геодезических измерений (определений)	0.10	Закрепление отсутствует
670	524905.23	4194857.61	Метод спутниковых геодезических измерений (определений)	0.10	Закрепление отсутствует
671	524904.55	4194858.01	Метод спутниковых геодезических измерений (определений)	0.10	Закрепление отсутствует
672	524903.78	4194857.91	Метод спутниковых геодезических измерений (определений)	0.10	Закрепление отсутствует
673	524903.43	4194857.74	Метод спутниковых геодезических измерений (определений)	0.10	Закрепление отсутствует
674	524899.50	4194855.42	Метод спутниковых геодезических измерений (определений)	0.10	Закрепление отсутствует

2. Сведения о характерных точках границ объекта					
Обозначение характерных точек границ	Координаты, м		Метод определения координат характерной точки	Средняя квадратическая погрешность положения характерной точки (Mt), м	Описание обозначения точки на местности (при наличии)
	X	Y			
1	2	3	4	5	6
675	524880.34	4194872.00	Метод спутниковых геодезических измерений (определений)	0.10	Закрепление отсутствует
676	524881.10	4194872.67	Метод спутниковых геодезических измерений (определений)	0.10	Закрепление отсутствует
677	524882.61	4194872.68	Метод спутниковых геодезических измерений (определений)	0.10	Закрепление отсутствует
678	524893.24	4194882.15	Метод спутниковых геодезических измерений (определений)	0.10	Закрепление отсутствует
679	524893.26	4194883.52	Метод спутниковых геодезических измерений (определений)	0.10	Закрепление отсутствует
680	524894.02	4194884.19	Метод спутниковых геодезических измерений (определений)	0.10	Закрепление отсутствует
681	524895.45	4194885.60	Метод спутниковых геодезических измерений (определений)	0.10	Закрепление отсутствует
682	524894.05	4194887.02	Метод спутниковых геодезических измерений (определений)	0.10	Закрепление отсутствует
683	524892.68	4194885.68	Метод спутниковых геодезических измерений (определений)	0.10	Закрепление отсутствует
684	524891.81	4194884.90	Метод спутниковых геодезических измерений (определений)	0.10	Закрепление отсутствует
685	524890.35	4194884.93	Метод спутниковых геодезических измерений (определений)	0.10	Закрепление отсутствует
686	524879.56	4194875.31	Метод спутниковых геодезических измерений (определений)	0.10	Закрепление отсутствует
687	524879.57	4194873.98	Метод спутниковых геодезических измерений (определений)	0.10	Закрепление отсутствует

2. Сведения о характерных точках границ объекта					
Обозначение характерных точек границ	Координаты, м		Метод определения координат характерной точки	Средняя квадратическая погрешность положения характерной точки (Mt), м	Описание обозначения точки на местности (при наличии)
	X	Y			
1	2	3	4	5	6
688	524878.81	4194873.32	Метод спутниковых геодезических измерений (определений)	0.10	Закрепление отсутствует
689	524863.53	4194886.50	Метод спутниковых геодезических измерений (определений)	0.10	Закрепление отсутствует
690	524862.62	4194886.78	Метод спутниковых геодезических измерений (определений)	0.10	Закрепление отсутствует
691	524861.79	4194886.31	Метод спутниковых геодезических измерений (определений)	0.10	Закрепление отсутствует
692	524854.92	4194877.00	Метод спутниковых геодезических измерений (определений)	0.10	Закрепление отсутствует
693	524832.22	4194897.09	Метод спутниковых геодезических измерений (определений)	0.10	Закрепление отсутствует
694	524820.46	4194907.85	Метод спутниковых геодезических измерений (определений)	0.10	Закрепление отсутствует
695	524809.79	4194917.77	Метод спутниковых геодезических измерений (определений)	0.10	Закрепление отсутствует
696	524796.97	4194929.68	Метод спутниковых геодезических измерений (определений)	0.10	Закрепление отсутствует
697	524806.25	4194940.62	Метод спутниковых геодезических измерений (определений)	0.10	Закрепление отсутствует
698	524807.57	4194941.71	Метод спутниковых геодезических измерений (определений)	0.10	Закрепление отсутствует
699	524808.97	4194941.56	Метод спутниковых геодезических измерений (определений)	0.10	Закрепление отсутствует
700	524817.30	4194948.44	Метод спутниковых геодезических измерений (определений)	0.10	Закрепление отсутствует

2. Сведения о характерных точках границ объекта					
Обозначение характерных точек границ	Координаты, м		Метод определения координат характерной точки	Средняя квадратическая погрешность положения характерной точки (Mt), м	Описание обозначения точки на местности (при наличии)
	X	Y			
1	2	3	4	5	6
701	524817.42	4194949.84	Метод спутниковых геодезических измерений (определений)	0.10	Закрепление отсутствует
702	524818.15	4194950.44	Метод спутниковых геодезических измерений (определений)	0.10	Закрепление отсутствует
703	524819.47	4194950.99	Метод спутниковых геодезических измерений (определений)	0.10	Закрепление отсутствует
704	524822.08	4194953.54	Метод спутниковых геодезических измерений (определений)	0.10	Закрепление отсутствует
705	524836.80	4194939.43	Метод спутниковых геодезических измерений (определений)	0.10	Закрепление отсутствует
706	524845.39	4194931.29	Метод спутниковых геодезических измерений (определений)	0.10	Закрепление отсутствует
707	524852.22	4194924.48	Метод спутниковых геодезических измерений (определений)	0.10	Закрепление отсутствует
708	524852.91	4194925.20	Метод спутниковых геодезических измерений (определений)	0.10	Закрепление отсутствует
709	524847.40	4194930.71	Метод спутниковых геодезических измерений (определений)	0.10	Закрепление отсутствует
710	524848.02	4194931.48	Метод спутниковых геодезических измерений (определений)	0.10	Закрепление отсутствует
711	524838.18	4194940.88	Метод спутниковых геодезических измерений (определений)	0.10	Закрепление отсутствует
712	524827.01	4194951.58	Метод спутниковых геодезических измерений (определений)	0.10	Закрепление отсутствует
713	524826.38	4194950.81	Метод спутниковых геодезических измерений (определений)	0.10	Закрепление отсутствует

2. Сведения о характерных точках границ объекта					
Обозначение характерных точек границ	Координаты, м		Метод определения координат характерной точки	Средняя квадратическая погрешность положения характерной точки (Mt), м	Описание обозначения точки на местности (при наличии)
	X	Y			
1	2	3	4	5	6
714	524821.36	4194955.62	Метод спутниковых геодезических измерений (определений)	0.10	Закрепление отсутствует
715	524818.68	4194953.02	Метод спутниковых геодезических измерений (определений)	0.10	Закрепление отсутствует
716	524817.58	4194952.56	Метод спутниковых геодезических измерений (определений)	0.10	Закрепление отсутствует
717	524816.12	4194951.35	Метод спутниковых геодезических измерений (определений)	0.10	Закрепление отсутствует
718	524814.69	4194951.47	Метод спутниковых геодезических измерений (определений)	0.10	Закрепление отсутствует
719	524806.46	4194944.68	Метод спутниковых геодезических измерений (определений)	0.10	Закрепление отсутствует
720	524806.31	4194943.27	Метод спутниковых геодезических измерений (определений)	0.10	Закрепление отсутствует
721	524805.64	4194942.72	Метод спутниковых геодезических измерений (определений)	0.10	Закрепление отсутствует
722	524787.25	4194962.74	Метод спутниковых геодезических измерений (определений)	0.10	Закрепление отсутствует
723	524755.19	4194995.30	Метод спутниковых геодезических измерений (определений)	0.10	Закрепление отсутствует
724	524759.82	4194999.90	Метод спутниковых геодезических измерений (определений)	0.10	Закрепление отсутствует
725	524761.20	4194999.95	Метод спутниковых геодезических измерений (определений)	0.10	Закрепление отсутствует
726	524770.37	4195010.33	Метод спутниковых геодезических измерений (определений)	0.10	Закрепление отсутствует

2. Сведения о характерных точках границ объекта					
Обозначение характерных точек границ	Координаты, м		Метод определения координат характерной точки	Средняя квадратическая погрешность положения характерной точки (Mt), м	Описание обозначения точки на местности (при наличии)
	X	Y			
1	2	3	4	5	6
727	524770.30	4195011.76	Метод спутниковых геодезических измерений (определений)	0.10	Закрепление отсутствует
728	524780.80	4195023.64	Метод спутниковых геодезических измерений (определений)	0.10	Закрепление отсутствует
729	524785.37	4195028.06	Метод спутниковых геодезических измерений (определений)	0.10	Закрепление отсутствует
730	524790.65	4195033.06	Метод спутниковых геодезических измерений (определений)	0.10	Закрепление отсутствует
731	524795.99	4195037.78	Метод спутниковых геодезических измерений (определений)	0.10	Закрепление отсутствует
732	524802.61	4195043.64	Метод спутниковых геодезических измерений (определений)	0.10	Закрепление отсутствует
733	524811.16	4195052.92	Метод спутниковых геодезических измерений (определений)	0.10	Закрепление отсутствует
734	524816.28	4195058.14	Метод спутниковых геодезических измерений (определений)	0.10	Закрепление отсутствует
735	524832.67	4195073.89	Метод спутниковых геодезических измерений (определений)	0.10	Закрепление отсутствует
736	524836.00	4195077.13	Метод спутниковых геодезических измерений (определений)	0.10	Закрепление отсутствует
737	524882.94	4195026.81	Метод спутниковых геодезических измерений (определений)	0.10	Закрепление отсутствует
738	524894.07	4195016.27	Метод спутниковых геодезических измерений (определений)	0.10	Закрепление отсутствует
739	524904.46	4195005.48	Метод спутниковых геодезических измерений (определений)	0.10	Закрепление отсутствует

2. Сведения о характерных точках границ объекта					
Обозначение характерных точек границ	Координаты, м		Метод определения координат характерной точки	Средняя квадратическая погрешность положения характерной точки (Mt), м	Описание обозначения точки на местности (при наличии)
	X	Y			
1	2	3	4	5	6
740	524905.35	4195005.11	Метод спутниковых геодезических измерений (определений)	0.10	Закрепление отсутствует
741	524906.22	4195005.52	Метод спутниковых геодезических измерений (определений)	0.10	Закрепление отсутствует
742	524927.28	4195029.49	Метод спутниковых геодезических измерений (определений)	0.10	Закрепление отсутствует
743	524983.53	4194979.65	Метод спутниковых геодезических измерений (определений)	0.10	Закрепление отсутствует
744	524990.51	4194973.58	Метод спутниковых геодезических измерений (определений)	0.10	Закрепление отсутствует
745	524997.21	4194967.43	Метод спутниковых геодезических измерений (определений)	0.10	Закрепление отсутствует
746	524997.26	4194966.04	Метод спутниковых геодезических измерений (определений)	0.10	Закрепление отсутствует
747	525007.32	4194956.82	Метод спутниковых геодезических измерений (определений)	0.10	Закрепление отсутствует
748	524985.07	4194931.51	Метод спутниковых геодезических измерений (определений)	0.10	Закрепление отсутствует
749	524983.48	4194932.95	Метод спутниковых геодезических измерений (определений)	0.10	Закрепление отсутствует
750	524982.65	4194933.25	Метод спутниковых геодезических измерений (определений)	0.10	Закрепление отсутствует
751	524981.83	4194932.91	Метод спутниковых геодезических измерений (определений)	0.10	Закрепление отсутствует
752	524970.59	4194921.71	Метод спутниковых геодезических измерений (определений)	0.10	Закрепление отсутствует

2. Сведения о характерных точках границ объекта					
Обозначение характерных точек границ	Координаты, м		Метод определения координат характерной точки	Средняя квадратическая погрешность положения характерной точки (Mt), м	Описание обозначения точки на местности (при наличии)
	X	Y			
1	2	3	4	5	6
753	524963.11	4194913.94	Метод спутниковых геодезических измерений (определений)	0.10	Закрепление отсутствует
754	524956.36	4194907.44	Метод спутниковых геодезических измерений (определений)	0.10	Закрепление отсутствует
755	524949.38	4194917.91	Метод спутниковых геодезических измерений (определений)	0.10	Закрепление отсутствует
756	524947.98	4194918.20	Метод спутниковых геодезических измерений (определений)	0.10	Закрепление отсутствует
757	524945.47	4194921.97	Метод спутниковых геодезических измерений (определений)	0.10	Закрепление отсутствует
758	524943.94	4194920.64	Метод спутниковых геодезических измерений (определений)	0.10	Закрепление отсутствует
759	524946.31	4194917.12	Метод спутниковых геодезических измерений (определений)	0.10	Закрепление отсутствует
760	524946.03	4194915.74	Метод спутниковых геодезических измерений (определений)	0.10	Закрепление отсутствует
761	524952.98	4194905.31	Метод спутниковых геодезических измерений (определений)	0.10	Закрепление отсутствует
762	524950.10	4194902.52	Метод спутниковых геодезических измерений (определений)	0.10	Закрепление отсутствует
763	524949.73	4194901.67	Метод спутниковых геодезических измерений (определений)	0.10	Закрепление отсутствует
764	524950.07	4194900.82	Метод спутниковых геодезических измерений (определений)	0.10	Закрепление отсутствует
765	524952.04	4194898.78	Метод спутниковых геодезических измерений (определений)	0.10	Закрепление отсутствует

2. Сведения о характерных точках границ объекта					
Обозначение характерных точек границ	Координаты, м		Метод определения координат характерной точки	Средняя квадратическая погрешность положения характерной точки (Mt), м	Описание обозначения точки на местности (при наличии)
	X	Y			
1	2	3	4	5	6
766	524952.78	4194899.45	Метод спутниковых геодезических измерений (определений)	0.10	Закрепление отсутствует
767	524953.15	4194899.07	Метод спутниковых геодезических измерений (определений)	0.10	Закрепление отсутствует
768	524953.89	4194899.75	Метод спутниковых геодезических измерений (определений)	0.10	Закрепление отсутствует
769	524952.09	4194901.61	Метод спутниковых геодезических измерений (определений)	0.10	Закрепление отсутствует
770	524954.18	4194903.68	Метод спутниковых геодезических измерений (определений)	0.10	Закрепление отсутствует
771	524955.25	4194903.75	Метод спутниковых геодезических измерений (определений)	0.10	Закрепление отсутствует
772	524955.75	4194904.06	Метод спутниковых геодезических измерений (определений)	0.10	Закрепление отсутствует
773	524957.38	4194905.64	Метод спутниковых геодезических измерений (определений)	0.10	Закрепление отсутствует
774	524956.72	4194906.39	Метод спутниковых геодезических измерений (определений)	0.10	Закрепление отсутствует
775	524962.72	4194912.18	Метод спутниковых геодезических измерений (определений)	0.10	Закрепление отсутствует
776	524963.42	4194911.47	Метод спутниковых геодезических измерений (определений)	0.10	Закрепление отсутствует
777	524972.01	4194920.29	Метод спутниковых геодезических измерений (определений)	0.10	Закрепление отсутствует
778	524981.32	4194929.58	Метод спутниковых геодезических измерений (определений)	0.10	Закрепление отсутствует

2. Сведения о характерных точках границ объекта					
Обозначение характерных точек границ	Координаты, м		Метод определения координат характерной точки	Средняя квадратическая погрешность положения характерной точки (Mt), м	Описание обозначения точки на местности (при наличии)
	X	Y			
1	2	3	4	5	6
779	524987.24	4194923.73	Метод спутниковых геодезических измерений (определений)	0.10	Закрепление отсутствует
780	524987.94	4194924.44	Метод спутниковых геодезических измерений (определений)	0.10	Закрепление отсутствует
781	524983.79	4194928.55	Метод спутниковых геодезических измерений (определений)	0.10	Закрепление отсутствует
782	524985.16	4194930.09	Метод спутниковых геодезических измерений (определений)	0.10	Закрепление отсутствует
783	525000.61	4194947.67	Метод спутниковых геодезических измерений (определений)	0.10	Закрепление отсутствует
784	525001.29	4194946.99	Метод спутниковых геодезических измерений (определений)	0.10	Закрепление отсутствует
785	525010.14	4194956.98	Метод спутниковых геодезических измерений (определений)	0.10	Закрепление отсутствует
786	525009.59	4194957.43	Метод спутниковых геодезических измерений (определений)	0.10	Закрепление отсутствует
787	525019.50	4194967.59	Метод спутниковых геодезических измерений (определений)	0.10	Закрепление отсутствует
788	525019.94	4194967.21	Метод спутниковых геодезических измерений (определений)	0.10	Закрепление отсутствует
789	525025.80	4194973.23	Метод спутниковых геодезических измерений (определений)	0.10	Закрепление отсутствует
790	525031.66	4194967.55	Метод спутниковых геодезических измерений (определений)	0.10	Закрепление отсутствует
791	525032.94	4194968.88	Метод спутниковых геодезических измерений (определений)	0.10	Закрепление отсутствует

2. Сведения о характерных точках границ объекта					
Обозначение характерных точек границ	Координаты, м		Метод определения координат характерной точки	Средняя квадратическая погрешность положения характерной точки (Mt), м	Описание обозначения точки на местности (при наличии)
	X	Y			
1	2	3	4	5	6
792	525026.88	4194974.71	Метод спутниковых геодезических измерений (определений)	0.10	Закрепление отсутствует
793	525025.63	4194975.92	Метод спутниковых геодезических измерений (определений)	0.10	Закрепление отсутствует
794	525009.95	4194959.83	Метод спутниковых геодезических измерений (определений)	0.10	Закрепление отсутствует
795	525000.02	4194968.93	Метод спутниковых геодезических измерений (определений)	0.10	Закрепление отсутствует
796	524998.59	4194968.88	Метод спутниковых геодезических измерений (определений)	0.10	Закрепление отсутствует
797	524993.99	4194973.09	Метод спутниковых геодезических измерений (определений)	0.10	Закрепление отсутствует
798	524993.28	4194972.38	Метод спутниковых геодезических измерений (определений)	0.10	Закрепление отсутствует
799	524984.20	4194980.40	Метод спутниковых геодезических измерений (определений)	0.10	Закрепление отсутствует
800	524995.67	4194990.85	Метод спутниковых геодезических измерений (определений)	0.10	Закрепление отсутствует
801	525006.04	4195001.12	Метод спутниковых геодезических измерений (определений)	0.10	Закрепление отсутствует
802	525006.74	4195000.41	Метод спутниковых геодезических измерений (определений)	0.10	Закрепление отсутствует
803	525011.44	4195005.12	Метод спутниковых геодезических измерений (определений)	0.10	Закрепление отсутствует
804	525011.78	4195005.94	Метод спутниковых геодезических измерений (определений)	0.10	Закрепление отсутствует

2. Сведения о характерных точках границ объекта					
Обозначение характерных точек границ	Координаты, м		Метод определения координат характерной точки	Средняя квадратическая погрешность положения характерной точки (Mt), м	Описание обозначения точки на местности (при наличии)
	X	Y			
1	2	3	4	5	6
805	525011.48	4195006.77	Метод спутниковых геодезических измерений (определений)	0.10	Закрепление отсутствует
806	525004.22	4195014.88	Метод спутниковых геодезических измерений (определений)	0.10	Закрепление отсутствует
807	525020.66	4195028.31	Метод спутниковых геодезических измерений (определений)	0.10	Закрепление отсутствует
808	525026.18	4195021.92	Метод спутниковых геодезических измерений (определений)	0.10	Закрепление отсутствует
809	525027.70	4195023.22	Метод спутниковых геодезических измерений (определений)	0.10	Закрепление отсутствует
810	525022.21	4195029.58	Метод спутниковых геодезических измерений (определений)	0.10	Закрепление отсутствует
811	525022.63	4195030.00	Метод спутниковых геодезических измерений (определений)	0.10	Закрепление отсутствует
812	525021.26	4195031.37	Метод спутниковых геодезических измерений (определений)	0.10	Закрепление отсутствует
813	525007.76	4195020.36	Метод спутниковых геодезических измерений (определений)	0.10	Закрепление отсутствует
814	525008.37	4195019.58	Метод спутниковых геодезических измерений (определений)	0.10	Закрепление отсутствует
815	525002.77	4195014.99	Метод спутниковых геодезических измерений (определений)	0.10	Закрепление отсутствует
816	525002.00	4195014.36	Метод спутниковых геодезических измерений (определений)	0.10	Закрепление отсутствует
817	525009.49	4195005.99	Метод спутниковых геодезических измерений (определений)	0.10	Закрепление отсутствует

2. Сведения о характерных точках границ объекта					
Обозначение характерных точек границ	Координаты, м		Метод определения координат характерной точки	Средняя квадратическая погрешность положения характерной точки (Mt), м	Описание обозначения точки на местности (при наличии)
	X	Y			
1	2	3	4	5	6
818	524995.13	4194991.72	Метод спутниковых геодезических измерений (определений)	0.10	Закрепление отсутствует
819	524984.21	4194981.72	Метод спутниковых геодезических измерений (определений)	0.10	Закрепление отсутствует
820	524928.01	4195031.53	Метод спутниковых геодезических измерений (определений)	0.10	Закрепление отсутствует
821	524927.13	4195031.83	Метод спутниковых геодезических измерений (определений)	0.10	Закрепление отсутствует
822	524926.31	4195031.42	Метод спутниковых геодезических измерений (определений)	0.10	Закрепление отсутствует
823	524905.29	4195007.49	Метод спутниковых геодезических измерений (определений)	0.10	Закрепление отсутствует
824	524895.52	4195017.66	Метод спутниковых геодезических измерений (определений)	0.10	Закрепление отсутствует
825	524884.40	4195028.18	Метод спутниковых геодезических измерений (определений)	0.10	Закрепление отсутствует
826	524837.44	4195078.52	Метод спутниковых геодезических измерений (определений)	0.10	Закрепление отсутствует
827	524850.81	4195091.39	Метод спутниковых геодезических измерений (определений)	0.10	Закрепление отсутствует
828	524854.41	4195094.76	Метод спутниковых геодезических измерений (определений)	0.10	Закрепление отсутствует
829	524853.64	4195095.53	Метод спутниковых геодезических измерений (определений)	0.10	Закрепление отсутствует
830	524845.27	4195087.69	Метод спутниковых геодезических измерений (определений)	0.10	Закрепление отсутствует

2. Сведения о характерных точках границ объекта					
Обозначение характерных точек границ	Координаты, м		Метод определения координат характерной точки	Средняя квадратическая погрешность положения характерной точки (Mt), м	Описание обозначения точки на местности (при наличии)
	X	Y			
1	2	3	4	5	6
831	524835.96	4195078.65	Метод спутниковых геодезических измерений (определений)	0.10	Закрепление отсутствует
832	524831.94	4195074.72	Метод спутниковых геодезических измерений (определений)	0.10	Закрепление отсутствует
833	524829.46	4195072.34	Метод спутниковых геодезических измерений (определений)	0.10	Закрепление отсутствует
834	524828.82	4195073.11	Метод спутниковых геодезических измерений (определений)	0.10	Закрепление отсутствует
835	524827.48	4195071.83	Метод спутниковых геодезических измерений (определений)	0.10	Закрепление отсутствует
836	524828.19	4195071.12	Метод спутниковых геодезических измерений (определений)	0.10	Закрепление отсутствует
837	524815.09	4195058.61	Метод спутниковых геодезических измерений (определений)	0.10	Закрепление отсутствует
838	524811.35	4195054.87	Метод спутниковых геодезических измерений (определений)	0.10	Закрепление отсутствует
839	524810.81	4195055.41	Метод спутниковых геодезических измерений (определений)	0.10	Закрепление отсутствует
840	524809.74	4195054.32	Метод спутниковых геодезических измерений (определений)	0.10	Закрепление отсутствует
841	524801.29	4195045.14	Метод спутниковых геодезических измерений (определений)	0.10	Закрепление отсутствует
842	524797.13	4195041.45	Метод спутниковых геодезических измерений (определений)	0.10	Закрепление отсутствует
843	524797.83	4195040.75	Метод спутниковых геодезических измерений (определений)	0.10	Закрепление отсутствует

2. Сведения о характерных точках границ объекта					
Обозначение характерных точек границ	Координаты, м		Метод определения координат характерной точки	Средняя квадратическая погрешность положения характерной точки (Mt), м	Описание обозначения точки на местности (при наличии)
	X	Y			
1	2	3	4	5	6
844	524789.98	4195033.80	Метод спутниковых геодезических измерений (определений)	0.10	Закрепление отсутствует
845	524780.07	4195024.33	Метод спутниковых геодезических измерений (определений)	0.10	Закрепление отсутствует
846	524779.40	4195025.00	Метод спутниковых геодезических измерений (определений)	0.10	Закрепление отсутствует
847	524768.90	4195013.19	Метод спутниковых геодезических измерений (определений)	0.10	Закрепление отсутствует
848	524767.51	4195013.13	Метод спутниковых геодезических измерений (определений)	0.10	Закрепление отсутствует
849	524758.33	4195002.74	Метод спутниковых геодезических измерений (определений)	0.10	Закрепление отсутствует
850	524758.39	4195001.29	Метод спутниковых геодезических измерений (определений)	0.10	Закрепление отсутствует
851	524756.67	4194999.58	Метод спутниковых геодезических измерений (определений)	0.10	Закрепление отсутствует
852	524757.37	4194998.88	Метод спутниковых геодезических измерений (определений)	0.10	Закрепление отсутствует
853	524753.82	4194995.35	Метод спутниковых геодезических измерений (определений)	0.10	Закрепление отсутствует
854	524710.10	4194951.43	Метод спутниковых геодезических измерений (определений)	0.10	Закрепление отсутствует
622	524710.78	4194950.70	Метод спутниковых геодезических измерений (определений)	0.10	Закрепление отсутствует
855	525027.66	4195034.00	Метод спутниковых геодезических измерений (определений)	0.10	Закрепление отсутствует

2. Сведения о характерных точках границ объекта					
Обозначение характерных точек границ	Координаты, м		Метод определения координат характерной точки	Средняя квадратическая погрешность положения характерной точки (Mt), м	Описание обозначения точки на местности (при наличии)
	X	Y			
1	2	3	4	5	6
856	525028.09	4195034.36	Метод спутниковых геодезических измерений (определений)	0.10	Закрепление отсутствует
857	525063.54	4195070.00	Метод спутниковых геодезических измерений (определений)	0.10	Закрепление отсутствует
858	525062.83	4195070.71	Метод спутниковых геодезических измерений (определений)	0.10	Закрепление отсутствует
859	525067.92	4195075.84	Метод спутниковых геодезических измерений (определений)	0.10	Закрепление отсутствует
860	525068.64	4195075.12	Метод спутниковых геодезических измерений (определений)	0.10	Закрепление отсутствует
861	525087.95	4195094.49	Метод спутниковых геодезических измерений (определений)	0.10	Закрепление отсутствует
862	525090.50	4195092.06	Метод спутниковых геодезических измерений (определений)	0.10	Закрепление отсутствует
863	525091.21	4195092.77	Метод спутниковых геодезических измерений (определений)	0.10	Закрепление отсутствует
864	525092.56	4195091.48	Метод спутниковых геодезических измерений (определений)	0.10	Закрепление отсутствует
865	525093.25	4195092.21	Метод спутниковых геодезических измерений (определений)	0.10	Закрепление отсутствует
866	525089.37	4195095.90	Метод спутниковых геодезических измерений (определений)	0.10	Закрепление отсутствует
867	525101.77	4195108.30	Метод спутниковых геодезических измерений (определений)	0.10	Закрепление отсутствует
868	525103.03	4195107.08	Метод спутниковых геодезических измерений (определений)	0.10	Закрепление отсутствует

2. Сведения о характерных точках границ объекта					
Обозначение характерных точек границ	Координаты, м		Метод определения координат характерной точки	Средняя квадратическая погрешность положения характерной точки (Mt), м	Описание обозначения точки на местности (при наличии)
	X	Y			
1	2	3	4	5	6
869	525104.38	4195108.56	Метод спутниковых геодезических измерений (определений)	0.10	Закрепление отсутствует
870	525103.19	4195109.75	Метод спутниковых геодезических измерений (определений)	0.10	Закрепление отсутствует
871	525125.13	4195132.05	Метод спутниковых геодезических измерений (определений)	0.10	Закрепление отсутствует
872	525125.30	4195131.91	Метод спутниковых геодезических измерений (определений)	0.10	Закрепление отсутствует
873	525125.94	4195132.68	Метод спутниковых геодезических измерений (определений)	0.10	Закрепление отсутствует
874	525125.07	4195133.40	Метод спутниковых геодезических измерений (определений)	0.10	Закрепление отсутствует
875	525126.47	4195134.82	Метод спутниковых геодезических измерений (определений)	0.10	Закрепление отсутствует
876	525125.79	4195135.55	Метод спутниковых геодезических измерений (определений)	0.10	Закрепление отсутствует
877	525101.05	4195110.44	Метод спутниковых геодезических измерений (определений)	0.10	Закрепление отсутствует
878	525087.23	4195096.59	Метод спутниковых геодезических измерений (определений)	0.10	Закрепление отсутствует
879	525062.86	4195072.15	Метод спутниковых геодезических измерений (определений)	0.10	Закрепление отсутствует
880	525026.77	4195035.85	Метод спутниковых геодезических измерений (определений)	0.10	Закрепление отсутствует
881	525026.37	4195035.52	Метод спутниковых геодезических измерений (определений)	0.10	Закрепление отсутствует

2. Сведения о характерных точках границ объекта					
Обозначение характерных точек границ	Координаты, м		Метод определения координат характерной точки	Средняя квадратическая погрешность положения характерной точки (Mt), м	Описание обозначения точки на местности (при наличии)
	X	Y			
1	2	3	4	5	6
855	525027.66	4195034.00	Метод спутниковых геодезических измерений (определений)	0.10	Закрепление отсутствует
882	525163.43	4195393.62	Метод спутниковых геодезических измерений (определений)	0.10	Закрепление отсутствует
883	525164.00	4195394.46	Метод спутниковых геодезических измерений (определений)	0.10	Закрепление отсутствует
884	525176.73	4195413.22	Метод спутниковых геодезических измерений (определений)	0.10	Закрепление отсутствует
885	525175.95	4195413.84	Метод спутниковых геодезических измерений (определений)	0.10	Закрепление отсутствует
886	525162.61	4195394.20	Метод спутниковых геодезических измерений (определений)	0.10	Закрепление отсутствует
882	525163.43	4195393.62	Метод спутниковых геодезических измерений (определений)	0.10	Закрепление отсутствует
887	525189.61	4195432.23	Метод спутниковых геодезических измерений (определений)	0.10	Закрепление отсутствует
888	525190.76	4195433.50	Метод спутниковых геодезических измерений (определений)	0.10	Закрепление отсутствует
889	525202.72	4195450.59	Метод спутниковых геодезических измерений (определений)	0.10	Закрепление отсутствует
890	525201.93	4195451.21	Метод спутниковых геодезических измерений (определений)	0.10	Закрепление отсутствует
891	525190.05	4195434.22	Метод спутниковых геодезических измерений (определений)	0.10	Закрепление отсутствует
892	525188.77	4195432.79	Метод спутниковых геодезических измерений (определений)	0.10	Закрепление отсутствует

2. Сведения о характерных точках границ объекта					
Обозначение характерных точек границ	Координаты, м		Метод определения координат характерной точки	Средняя квадратическая погрешность положения характерной точки (Mt), м	Описание обозначения точки на местности (при наличии)
	X	Y			
1	2	3	4	5	6
887	525189.61	4195432.23	Метод спутниковых геодезических измерений (определений)	0.10	Закрепление отсутствует
893	524660.89	4195391.33	Метод спутниковых геодезических измерений (определений)	0.10	Закрепление отсутствует
894	524681.13	4195416.89	Метод спутниковых геодезических измерений (определений)	0.10	Закрепление отсутствует
895	524681.38	4195417.76	Метод спутниковых геодезических измерений (определений)	0.10	Закрепление отсутствует
896	524680.93	4195418.57	Метод спутниковых геодезических измерений (определений)	0.10	Закрепление отсутствует
897	524678.82	4195420.24	Метод спутниковых геодезических измерений (определений)	0.10	Закрепление отсутствует
898	524692.30	4195437.32	Метод спутниковых геодезических измерений (определений)	0.10	Закрепление отсутствует
899	524694.87	4195435.68	Метод спутниковых геодезических измерений (определений)	0.10	Закрепление отсутствует
900	524695.75	4195435.51	Метод спутниковых геодезических измерений (определений)	0.10	Закрепление отсутствует
901	524696.51	4195436.01	Метод спутниковых геодезических измерений (определений)	0.10	Закрепление отсутствует
902	524702.66	4195444.99	Метод спутниковых геодезических измерений (определений)	0.10	Закрепление отсутствует
903	524705.01	4195443.40	Метод спутниковых геодезических измерений (определений)	0.10	Закрепление отсутствует
904	524705.85	4195443.21	Метод спутниковых геодезических измерений (определений)	0.10	Закрепление отсутствует

2. Сведения о характерных точках границ объекта					
Обозначение характерных точек границ	Координаты, м		Метод определения координат характерной точки	Средняя квадратическая погрешность положения характерной точки (Mt), м	Описание обозначения точки на местности (при наличии)
	X	Y			
1	2	3	4	5	6
905	524706.61	4195443.65	Метод спутниковых геодезических измерений (определений)	0.10	Закрепление отсутствует
906	524727.70	4195469.56	Метод спутниковых геодезических измерений (определений)	0.10	Закрепление отсутствует
907	524727.96	4195470.43	Метод спутниковых геодезических измерений (определений)	0.10	Закрепление отсутствует
908	524727.53	4195471.24	Метод спутниковых геодезических измерений (определений)	0.10	Закрепление отсутствует
909	524725.17	4195473.15	Метод спутниковых геодезических измерений (определений)	0.10	Закрепление отсутствует
910	524727.92	4195476.71	Метод спутниковых геодезических измерений (определений)	0.10	Закрепление отсутствует
911	524731.98	4195481.98	Метод спутниковых геодезических измерений (определений)	0.10	Закрепление отсутствует
912	524731.18	4195482.59	Метод спутниковых геодезических измерений (определений)	0.10	Закрепление отсутствует
913	524732.74	4195484.57	Метод спутниковых геодезических измерений (определений)	0.10	Закрепление отсутствует
914	524731.96	4195485.23	Метод спутниковых геодезических измерений (определений)	0.10	Закрепление отсутствует
915	524723.12	4195473.75	Метод спутниковых геодезических измерений (определений)	0.10	Закрепление отсутствует
916	524722.87	4195472.88	Метод спутниковых геодезических измерений (определений)	0.10	Закрепление отсутствует
917	524723.31	4195472.09	Метод спутниковых геодезических измерений (определений)	0.10	Закрепление отсутствует

2. Сведения о характерных точках границ объекта					
Обозначение характерных точек границ	Координаты, м		Метод определения координат характерной точки	Средняя квадратическая погрешность положения характерной точки (Mt), м	Описание обозначения точки на местности (при наличии)
	X	Y			
1	2	3	4	5	6
918	524725.65	4195470.19	Метод спутниковых геодезических измерений (определений)	0.10	Закрепление отсутствует
919	524705.52	4195445.47	Метод спутниковых геодезических измерений (определений)	0.10	Закрепление отсутствует
920	524702.97	4195447.19	Метод спутниковых геодезических измерений (определений)	0.10	Закрепление отсутствует
921	524701.24	4195444.70	Метод спутниковых геодезических измерений (определений)	0.10	Закрепление отсутствует
922	524700.41	4195445.28	Метод спутниковых геодезических измерений (определений)	0.10	Закрепление отсутствует
923	524695.29	4195437.78	Метод спутниковых геодезических измерений (определений)	0.10	Закрепление отсутствует
924	524692.78	4195439.40	Метод спутниковых геодезических измерений (определений)	0.10	Закрепление отсутствует
925	524691.93	4195439.57	Метод спутниковых геодезических измерений (определений)	0.10	Закрепление отсутствует
926	524691.18	4195439.13	Метод спутниковых геодезических измерений (определений)	0.10	Закрепление отсутствует
927	524683.22	4195429.00	Метод спутниковых геодезических измерений (определений)	0.10	Закрепление отсутствует
928	524684.03	4195428.37	Метод спутниковых геодезических измерений (определений)	0.10	Закрепление отсутствует
929	524676.83	4195419.27	Метод спутниковых геодезических измерений (определений)	0.10	Закрепление отсутствует
930	524679.07	4195417.50	Метод спутниковых геодезических измерений (определений)	0.10	Закрепление отсутствует

2. Сведения о характерных точках границ объекта					
Обозначение характерных точек границ	Координаты, м		Метод определения координат характерной точки	Средняя квадратическая погрешность положения характерной точки (Mt), м	Описание обозначения точки на местности (при наличии)
	X	Y			
1	2	3	4	5	6
931	524659.29	4195392.53	Метод спутниковых геодезических измерений (определений)	0.10	Закрепление отсутствует
893	524660.89	4195391.33	Метод спутниковых геодезических измерений (определений)	0.10	Закрепление отсутствует
932	524910.57	4195294.15	Метод спутниковых геодезических измерений (определений)	0.10	Закрепление отсутствует
933	524910.89	4195294.55	Метод спутниковых геодезических измерений (определений)	0.10	Закрепление отсутствует
934	524913.31	4195297.51	Метод спутниковых геодезических измерений (определений)	0.10	Закрепление отсутствует
935	524924.06	4195310.38	Метод спутниковых геодезических измерений (определений)	0.10	Закрепление отсутствует
936	524921.80	4195312.28	Метод спутниковых геодезических измерений (определений)	0.10	Закрепление отсутствует
937	524921.10	4195312.90	Метод спутниковых геодезических измерений (определений)	0.10	Закрепление отсутствует
938	524920.88	4195312.19	Метод спутниковых геодезических измерений (определений)	0.10	Закрепление отсутствует
939	524921.30	4195311.39	Метод спутниковых геодезических измерений (определений)	0.10	Закрепление отсутствует
940	524922.66	4195310.26	Метод спутниковых геодезических измерений (определений)	0.10	Закрепление отсутствует
941	524912.55	4195298.15	Метод спутниковых геодезических измерений (определений)	0.10	Закрепление отсутствует
942	524909.77	4195294.83	Метод спутниковых геодезических измерений (определений)	0.10	Закрепление отсутствует

2. Сведения о характерных точках границ объекта					
Обозначение характерных точек границ	Координаты, м		Метод определения координат характерной точки	Средняя квадратическая погрешность положения характерной точки (Mt), м	Описание обозначения точки на местности (при наличии)
	X	Y			
1	2	3	4	5	6
932	524910.57	4195294.15	Метод спутниковых геодезических измерений (определений)	0.10	Закрепление отсутствует
943	524874.51	4195239.71	Метод спутниковых геодезических измерений (определений)	0.10	Закрепление отсутствует
944	524875.53	4195240.87	Метод спутниковых геодезических измерений (определений)	0.10	Закрепление отсутствует
945	524874.79	4195241.54	Метод спутниковых геодезических измерений (определений)	0.10	Закрепление отсутствует
946	524877.42	4195244.45	Метод спутниковых геодезических измерений (определений)	0.10	Закрепление отсутствует
947	524887.40	4195256.25	Метод спутниковых геодезических измерений (определений)	0.10	Закрепление отсутствует
948	524885.31	4195258.02	Метод спутниковых геодезических измерений (определений)	0.10	Закрепление отсутствует
949	524889.98	4195263.12	Метод спутниковых геодезических измерений (определений)	0.10	Закрепление отсутствует
950	524894.31	4195268.10	Метод спутниковых геодезических измерений (определений)	0.10	Закрепление отсутствует
951	524893.60	4195268.81	Метод спутниковых геодезических измерений (определений)	0.10	Закрепление отсутствует
952	524905.47	4195282.93	Метод спутниковых геодезических измерений (определений)	0.10	Закрепление отсутствует
953	524903.85	4195284.31	Метод спутниковых геодезических измерений (определений)	0.10	Закрепление отсутствует
954	524908.15	4195289.60	Метод спутниковых геодезических измерений (определений)	0.10	Закрепление отсутствует

2. Сведения о характерных точках границ объекта					
Обозначение характерных точек границ	Координаты, м		Метод определения координат характерной точки	Средняя квадратическая погрешность положения характерной точки (Mt), м	Описание обозначения точки на местности (при наличии)
	X	Y			
1	2	3	4	5	6
955	524907.40	4195290.26	Метод спутниковых геодезических измерений (определений)	0.10	Закрепление отсутствует
956	524905.27	4195287.65	Метод спутниковых геодезических измерений (определений)	0.10	Закрепление отсутствует
957	524904.74	4195287.00	Метод спутниковых геодезических измерений (определений)	0.10	Закрепление отсутствует
958	524903.98	4195287.64	Метод спутниковых геодезических измерений (определений)	0.10	Закрепление отсутствует
959	524901.79	4195284.95	Метод спутниковых геодезических измерений (определений)	0.10	Закрепление отсутствует
960	524901.53	4195284.08	Метод спутниковых геодезических измерений (определений)	0.10	Закрепление отсутствует
961	524901.95	4195283.28	Метод спутниковых геодезических измерений (определений)	0.10	Закрепление отсутствует
962	524903.41	4195282.04	Метод спутниковых геодезических измерений (определений)	0.10	Закрепление отсутствует
963	524894.69	4195271.60	Метод спутниковых геодезических измерений (определений)	0.10	Закрепление отсутствует
964	524888.51	4195264.46	Метод спутниковых геодезических измерений (определений)	0.10	Закрепление отсутствует
965	524883.27	4195258.75	Метод спутниковых геодезических измерений (определений)	0.10	Закрепление отсутствует
966	524882.96	4195257.86	Метод спутниковых геодезических измерений (определений)	0.10	Закрепление отсутствует
967	524883.38	4195257.02	Метод спутниковых геодезических измерений (определений)	0.10	Закрепление отсутствует

2. Сведения о характерных точках границ объекта					
Обозначение характерных точек границ	Координаты, м		Метод определения координат характерной точки	Средняя квадратическая погрешность положения характерной точки (Mt), м	Описание обозначения точки на местности (при наличии)
	X	Y			
1	2	3	4	5	6
968	524885.34	4195255.37	Метод спутниковых геодезических измерений (определений)	0.10	Закрепление отсутствует
969	524876.66	4195245.11	Метод спутниковых геодезических измерений (определений)	0.10	Закрепление отсутствует
970	524874.06	4195242.22	Метод спутниковых геодезических измерений (определений)	0.10	Закрепление отсутствует
971	524873.04	4195241.05	Метод спутниковых геодезических измерений (определений)	0.10	Закрепление отсутствует
943	524874.51	4195239.71	Метод спутниковых геодезических измерений (определений)	0.10	Закрепление отсутствует
972	524722.46	4195052.42	Метод спутниковых геодезических измерений (определений)	0.10	Закрепление отсутствует
973	524732.56	4195062.77	Метод спутниковых геодезических измерений (определений)	0.10	Закрепление отсутствует
974	524734.80	4195065.06	Метод спутниковых геодезических измерений (определений)	0.10	Закрепление отсутствует
975	524734.11	4195065.75	Метод спутниковых геодезических измерений (определений)	0.10	Закрепление отсутствует
976	524721.75	4195053.13	Метод спутниковых геодезических измерений (определений)	0.10	Закрепление отсутствует
972	524722.46	4195052.42	Метод спутниковых геодезических измерений (определений)	0.10	Закрепление отсутствует
977	524739.99	4195070.25	Метод спутниковых геодезических измерений (определений)	0.10	Закрепление отсутствует
978	524741.13	4195071.43	Метод спутниковых геодезических измерений (определений)	0.10	Закрепление отсутствует

2. Сведения о характерных точках границ объекта					
Обозначение характерных точек границ	Координаты, м		Метод определения координат характерной точки	Средняя квадратическая погрешность положения характерной точки (Mt), м	Описание обозначения точки на местности (при наличии)
	X	Y			
1	2	3	4	5	6
979	524753.83	4195084.33	Метод спутниковых геодезических измерений (определений)	0.10	Закрепление отсутствует
980	524754.55	4195083.61	Метод спутниковых геодезических измерений (определений)	0.10	Закрепление отсутствует
981	524768.89	4195098.16	Метод спутниковых геодезических измерений (определений)	0.10	Закрепление отсутствует
982	524768.19	4195098.87	Метод спутниковых геодезических измерений (определений)	0.10	Закрепление отсутствует
983	524769.67	4195100.37	Метод спутниковых геодезических измерений (определений)	0.10	Закрепление отсутствует
984	524767.92	4195102.21	Метод спутниковых геодезических измерений (определений)	0.10	Закрепление отсутствует
985	524770.14	4195104.38	Метод спутниковых геодезических измерений (определений)	0.10	Закрепление отсутствует
986	524769.43	4195105.09	Метод спутниковых геодезических измерений (определений)	0.10	Закрепление отсутствует
987	524767.36	4195103.06	Метод спутниковых геодезических измерений (определений)	0.10	Закрепление отсутствует
988	524767.00	4195102.23	Метод спутниковых геодезических измерений (определений)	0.10	Закрепление отсутствует
989	524767.33	4195101.38	Метод спутниковых геодезических измерений (определений)	0.10	Закрепление отсутствует
990	524768.29	4195100.40	Метод спутниковых геодезических измерений (определений)	0.10	Закрепление отсутствует
991	524752.09	4195083.96	Метод спутниковых геодезических измерений (определений)	0.10	Закрепление отсутствует

2. Сведения о характерных точках границ объекта					
Обозначение характерных точек границ	Координаты, м		Метод определения координат характерной точки	Средняя квадратическая погрешность положения характерной точки (Mt), м	Описание обозначения точки на местности (при наличии)
	X	Y			
1	2	3	4	5	6
992	524740.23	4195071.92	Метод спутниковых геодезических измерений (определений)	0.10	Закрепление отсутствует
993	524739.53	4195071.21	Метод спутниковых геодезических измерений (определений)	0.10	Закрепление отсутствует
994	524721.74	4195089.86	Метод спутниковых геодезических измерений (определений)	0.10	Закрепление отсутствует
995	524722.44	4195090.57	Метод спутниковых геодезических измерений (определений)	0.10	Закрепление отсутствует
996	524707.06	4195106.56	Метод спутниковых геодезических измерений (определений)	0.10	Закрепление отсутствует
997	524706.23	4195106.93	Метод спутниковых геодезических измерений (определений)	0.10	Закрепление отсутствует
998	524705.37	4195106.61	Метод спутниковых геодезических измерений (определений)	0.10	Закрепление отсутствует
999	524699.05	4195100.77	Метод спутниковых геодезических измерений (определений)	0.10	Закрепление отсутствует
1000	524696.24	4195098.05	Метод спутниковых геодезических измерений (определений)	0.10	Закрепление отсутствует
1001	524691.84	4195102.16	Метод спутниковых геодезических измерений (определений)	0.10	Закрепление отсутствует
1002	524690.51	4195100.65	Метод спутниковых геодезических измерений (определений)	0.10	Закрепление отсутствует
1003	524695.42	4195096.07	Метод спутниковых геодезических измерений (определений)	0.10	Закрепление отсутствует
1004	524696.26	4195095.75	Метод спутниковых геодезических измерений (определений)	0.10	Закрепление отсутствует

2. Сведения о характерных точках границ объекта					
Обозначение характерных точек границ	Координаты, м		Метод определения координат характерной точки	Средняя квадратическая погрешность положения характерной точки (Mt), м	Описание обозначения точки на местности (при наличии)
	X	Y			
1	2	3	4	5	6
1005	524697.08	4195096.08	Метод спутниковых геодезических измерений (определений)	0.10	Закрепление отсутствует
1006	524700.40	4195099.31	Метод спутниковых геодезических измерений (определений)	0.10	Закрепление отсутствует
1007	524706.16	4195104.61	Метод спутниковых геодезических измерений (определений)	0.10	Закрепление отсутствует
1008	524719.74	4195090.50	Метод спутниковых геодезических измерений (определений)	0.10	Закрепление отсутствует
1009	524739.54	4195069.79	Метод спутниковых геодезических измерений (определений)	0.10	Закрепление отсутствует
977	524739.99	4195070.25	Метод спутниковых геодезических измерений (определений)	0.10	Закрепление отсутствует
1010	524685.20	4195105.44	Метод спутниковых геодезических измерений (определений)	0.10	Закрепление отсутствует
1011	524686.51	4195106.95	Метод спутниковых геодезических измерений (определений)	0.10	Закрепление отсутствует
1012	524682.11	4195110.89	Метод спутниковых геодезических измерений (определений)	0.10	Закрепление отсутствует
1013	524676.82	4195115.89	Метод спутниковых геодезических измерений (определений)	0.10	Закрепление отсутствует
1014	524675.50	4195114.38	Метод спутниковых геодезических измерений (определений)	0.10	Закрепление отсутствует
1015	524680.75	4195109.44	Метод спутниковых геодезических измерений (определений)	0.10	Закрепление отсутствует
1010	524685.20	4195105.44	Метод спутниковых геодезических измерений (определений)	0.10	Закрепление отсутствует

2. Сведения о характерных точках границ объекта					
Обозначение характерных точек границ	Координаты, м		Метод определения координат характерной точки	Средняя квадратическая погрешность положения характерной точки (Mt), м	Описание обозначения точки на местности (при наличии)
	X	Y			
1	2	3	4	5	6
1016	524669.88	4195119.59	Метод спутниковых геодезических измерений (определений)	0.10	Закрепление отсутствует
1017	524671.24	4195121.05	Метод спутниковых геодезических измерений (определений)	0.10	Закрепление отсутствует
1018	524663.26	4195128.47	Метод спутниковых геодезических измерений (определений)	0.10	Закрепление отсутствует
1019	524659.37	4195132.14	Метод спутниковых геодезических измерений (определений)	0.10	Закрепление отсутствует
1020	524659.92	4195133.32	Метод спутниковых геодезических измерений (определений)	0.10	Закрепление отсутствует
1021	524660.01	4195134.08	Метод спутниковых геодезических измерений (определений)	0.10	Закрепление отсутствует
1022	524659.63	4195134.74	Метод спутниковых геодезических измерений (определений)	0.10	Закрепление отсутствует
1023	524656.27	4195137.76	Метод спутниковых геодезических измерений (определений)	0.10	Закрепление отсутствует
1024	524652.37	4195141.00	Метод спутниковых геодезических измерений (определений)	0.10	Закрепление отсутствует
1025	524644.06	4195148.95	Метод спутниковых геодезических измерений (определений)	0.10	Закрепление отсутствует
1026	524636.25	4195155.87	Метод спутниковых геодезических измерений (определений)	0.10	Закрепление отсутствует
1027	524633.42	4195158.47	Метод спутниковых геодезических измерений (определений)	0.10	Закрепление отсутствует
1028	524632.07	4195156.99	Метод спутниковых геодезических измерений (определений)	0.10	Закрепление отсутствует

2. Сведения о характерных точках границ объекта					
Обозначение характерных точек границ	Координаты, м		Метод определения координат характерной точки	Средняя квадратическая погрешность положения характерной точки (Mt), м	Описание обозначения точки на местности (при наличии)
	X	Y			
1	2	3	4	5	6
1029	524639.65	4195150.18	Метод спутниковых геодезических измерений (определений)	0.10	Закрепление отсутствует
1030	524640.36	4195150.89	Метод спутниковых геодезических измерений (определений)	0.10	Закрепление отсутствует
1031	524642.86	4195148.68	Метод спутниковых геодезических измерений (определений)	0.10	Закрепление отсутствует
1032	524642.20	4195147.92	Метод спутниковых геодезических измерений (определений)	0.10	Закрепление отсутствует
1033	524647.54	4195142.86	Метод спутниковых геодезических измерений (определений)	0.10	Закрепление отсутствует
1034	524648.24	4195143.57	Метод спутниковых геодезических измерений (определений)	0.10	Закрепление отсутствует
1035	524651.71	4195140.26	Метод спутниковых геодезических измерений (определений)	0.10	Закрепление отсутствует
1036	524655.49	4195137.11	Метод спутниковых геодезических измерений (определений)	0.10	Закрепление отсутствует
1037	524654.84	4195136.34	Метод спутниковых геодезических измерений (определений)	0.10	Закрепление отсутствует
1038	524657.86	4195133.63	Метод спутниковых геодезических измерений (определений)	0.10	Закрепление отсутствует
1039	524657.31	4195132.48	Метод спутниковых геодезических измерений (определений)	0.10	Закрепление отсутствует
1040	524657.22	4195131.74	Метод спутниковых геодезических измерений (определений)	0.10	Закрепление отсутствует
1041	524657.58	4195131.07	Метод спутниковых геодезических измерений (определений)	0.10	Закрепление отсутствует

2. Сведения о характерных точках границ объекта					
Обозначение характерных точек границ	Координаты, м		Метод определения координат характерной точки	Средняя квадратическая погрешность положения характерной точки (Mt), м	Описание обозначения точки на местности (при наличии)
	X	Y			
1	2	3	4	5	6
1042	524661.12	4195127.73	Метод спутниковых геодезических измерений (определений)	0.10	Закрепление отсутствует
1043	524659.96	4195126.62	Метод спутниковых геодезических измерений (определений)	0.10	Закрепление отсутствует
1044	524661.45	4195125.28	Метод спутниковых геодезических измерений (определений)	0.10	Закрепление отсутствует
1045	524662.59	4195126.37	Метод спутниковых геодезических измерений (определений)	0.10	Закрепление отсутствует
1016	524669.88	4195119.59	Метод спутниковых геодезических измерений (определений)	0.10	Закрепление отсутствует
1046	524776.69	4195109.37	Метод спутниковых геодезических измерений (определений)	0.10	Закрепление отсутствует
1047	524782.72	4195115.27	Метод спутниковых геодезических измерений (определений)	0.10	Закрепление отсутствует
1048	524783.02	4195115.57	Метод спутниковых геодезических измерений (определений)	0.10	Закрепление отсутствует
1049	524781.61	4195116.98	Метод спутниковых геодезических измерений (определений)	0.10	Закрепление отсутствует
1050	524775.27	4195110.79	Метод спутниковых геодезических измерений (определений)	0.10	Закрепление отсутствует
1046	524776.69	4195109.37	Метод спутниковых геодезических измерений (определений)	0.10	Закрепление отсутствует
1051	524786.29	4195118.70	Метод спутниковых геодезических измерений (определений)	0.10	Закрепление отсутствует
1052	524798.47	4195130.42	Метод спутниковых геодезических измерений (определений)	0.10	Закрепление отсутствует

2. Сведения о характерных точках границ объекта					
Обозначение характерных точек границ	Координаты, м		Метод определения координат характерной точки	Средняя квадратическая погрешность положения характерной точки (Mt), м	Описание обозначения точки на местности (при наличии)
	X	Y			
1	2	3	4	5	6
1053	524805.68	4195137.12	Метод спутниковых геодезических измерений (определений)	0.10	Закрепление отсутствует
1054	524817.70	4195150.41	Метод спутниковых геодезических измерений (определений)	0.10	Закрепление отсутствует
1055	524809.18	4195158.26	Метод спутниковых геодезических измерений (определений)	0.10	Закрепление отсутствует
1056	524809.90	4195159.01	Метод спутниковых геодезических измерений (определений)	0.10	Закрепление отсутствует
1057	524809.19	4195159.72	Метод спутниковых геодезических измерений (определений)	0.10	Закрепление отсутствует
1058	524808.59	4195159.10	Метод спутниковых геодезических измерений (определений)	0.10	Закрепление отсутствует
1059	524808.26	4195158.23	Метод спутниковых геодезических измерений (определений)	0.10	Закрепление отсутствует
1060	524808.65	4195157.39	Метод спутниковых геодезических измерений (определений)	0.10	Закрепление отсутствует
1061	524815.56	4195151.02	Метод спутниковых геодезических измерений (определений)	0.10	Закрепление отсутствует
1062	524804.32	4195138.57	Метод спутниковых геодезических измерений (определений)	0.10	Закрепление отсутствует
1063	524797.12	4195131.87	Метод спутниковых геодезических измерений (определений)	0.10	Закрепление отсутствует
1064	524784.87	4195120.11	Метод спутниковых геодезических измерений (определений)	0.10	Закрепление отсутствует
1051	524786.29	4195118.70	Метод спутниковых геодезических измерений (определений)	0.10	Закрепление отсутствует

2. Сведения о характерных точках границ объекта					
Обозначение характерных точек границ	Координаты, м		Метод определения координат характерной точки	Средняя квадратическая погрешность положения характерной точки (Mt), м	Описание обозначения точки на местности (при наличии)
	X	Y			
1	2	3	4	5	6
1065	524816.35	4195165.81	Метод спутниковых геодезических измерений (определений)	0.10	Закрепление отсутствует
1066	524818.56	4195168.12	Метод спутниковых геодезических измерений (определений)	0.10	Закрепление отсутствует
1067	524818.97	4195168.70	Метод спутниковых геодезических измерений (определений)	0.10	Закрепление отсутствует
1068	524828.24	4195179.44	Метод спутниковых геодезических измерений (определений)	0.10	Закрепление отсутствует
1069	524829.81	4195181.26	Метод спутниковых геодезических измерений (определений)	0.10	Закрепление отсутствует
1070	524830.54	4195180.57	Метод спутниковых геодезических измерений (определений)	0.10	Закрепление отсутствует
1071	524833.59	4195184.11	Метод спутниковых геодезических измерений (определений)	0.10	Закрепление отсутствует
1072	524832.09	4195185.39	Метод спутниковых геодезических измерений (определений)	0.10	Закрепление отсутствует
1073	524818.24	4195169.39	Метод спутниковых геодезических измерений (определений)	0.10	Закрепление отсутствует
1074	524817.78	4195168.75	Метод спутниковых геодезических измерений (определений)	0.10	Закрепление отсутствует
1075	524815.65	4195166.51	Метод спутниковых геодезических измерений (определений)	0.10	Закрепление отсутствует
1065	524816.35	4195165.81	Метод спутниковых геодезических измерений (определений)	0.10	Закрепление отсутствует
1076	524836.80	4195189.35	Метод спутниковых геодезических измерений (определений)	0.10	Закрепление отсутствует

2. Сведения о характерных точках границ объекта					
Обозначение характерных точек границ	Координаты, м		Метод определения координат характерной точки	Средняя квадратическая погрешность положения характерной точки (Mt), м	Описание обозначения точки на местности (при наличии)
	X	Y			
1	2	3	4	5	6
1077	524848.14	4195202.82	Метод спутниковых геодезических измерений (определений)	0.10	Закрепление отсутствует
1078	524846.76	4195203.77	Метод спутниковых геодезических измерений (определений)	0.10	Закрепление отсутствует
1079	524857.01	4195215.65	Метод спутниковых геодезических измерений (определений)	0.10	Закрепление отсутствует
1080	524863.51	4195223.25	Метод спутниковых геодезических измерений (определений)	0.10	Закрепление отсутствует
1081	524868.77	4195229.62	Метод спутниковых геодезических измерений (определений)	0.10	Закрепление отсутствует
1082	524867.01	4195231.09	Метод спутниковых геодезических измерений (определений)	0.10	Закрепление отсутствует
1083	524869.04	4195233.46	Метод спутниковых геодезических измерений (определений)	0.10	Закрепление отсутствует
1084	524871.50	4195236.28	Метод спутниковых геодезических измерений (определений)	0.10	Закрепление отсутствует
1085	524869.98	4195237.60	Метод спутниковых геодезических измерений (определений)	0.10	Закрепление отсутствует
1086	524864.96	4195231.76	Метод спутниковых геодезических измерений (определений)	0.10	Закрепление отсутствует
1087	524864.68	4195230.88	Метод спутниковых геодезических измерений (определений)	0.10	Закрепление отсутствует
1088	524865.11	4195230.06	Метод спутниковых геодезических измерений (определений)	0.10	Закрепление отсутствует
1089	524866.73	4195228.72	Метод спутниковых геодезических измерений (определений)	0.10	Закрепление отсутствует

2. Сведения о характерных точках границ объекта					
Обозначение характерных точек границ	Координаты, м		Метод определения координат характерной точки	Средняя квадратическая погрешность положения характерной точки (Mt), м	Описание обозначения точки на местности (при наличии)
	X	Y			
1	2	3	4	5	6
1090	524856.25	4195216.30	Метод спутниковых геодезических измерений (определений)	0.10	Закрепление отсутствует
1091	524846.12	4195204.56	Метод спутниковых геодезических измерений (определений)	0.10	Закрепление отсутствует
1092	524845.83	4195203.78	Метод спутниковых геодезических измерений (определений)	0.10	Закрепление отсутствует
1093	524846.38	4195202.27	Метод спутниковых геодезических измерений (определений)	0.10	Закрепление отсутствует
1094	524838.98	4195193.40	Метод спутниковых геодезических измерений (определений)	0.10	Закрепление отсутствует
1095	524836.05	4195190.01	Метод спутниковых геодезических измерений (определений)	0.10	Закрепление отсутствует
1076	524836.80	4195189.35	Метод спутниковых геодезических измерений (определений)	0.10	Закрепление отсутствует
1096	524789.23	4195315.50	Метод спутниковых геодезических измерений (определений)	0.10	Закрепление отсутствует
1097	524798.40	4195326.41	Метод спутниковых геодезических измерений (определений)	0.10	Закрепление отсутствует
1098	524804.31	4195332.73	Метод спутниковых геодезических измерений (определений)	0.10	Закрепление отсутствует
1099	524802.94	4195334.16	Метод спутниковых геодезических измерений (определений)	0.10	Закрепление отсутствует
1100	524799.80	4195330.77	Метод спутниковых геодезических измерений (определений)	0.10	Закрепление отсутствует
1101	524800.50	4195330.07	Метод спутниковых геодезических измерений (определений)	0.10	Закрепление отсутствует

2. Сведения о характерных точках границ объекта					
Обозначение характерных точек границ	Координаты, м		Метод определения координат характерной точки	Средняя квадратическая погрешность положения характерной точки (Mt), м	Описание обозначения точки на местности (при наличии)
	X	Y			
1	2	3	4	5	6
1102	524797.65	4195326.99	Метод спутниковых геодезических измерений (определений)	0.10	Закрепление отсутствует
1103	524788.48	4195316.16	Метод спутниковых геодезических измерений (определений)	0.10	Закрепление отсутствует
1096	524789.23	4195315.50	Метод спутниковых геодезических измерений (определений)	0.10	Закрепление отсутствует
1104	524808.22	4195336.91	Метод спутниковых геодезических измерений (определений)	0.10	Закрепление отсутствует
1105	524814.95	4195344.80	Метод спутниковых геодезических измерений (определений)	0.10	Закрепление отсутствует
1106	524816.12	4195344.91	Метод спутниковых геодезических измерений (определений)	0.10	Закрепление отсутствует
1107	524816.63	4195345.27	Метод спутниковых геодезических измерений (определений)	0.10	Закрепление отсутствует
1108	524824.07	4195354.18	Метод спутниковых геодезических измерений (определений)	0.10	Закрепление отсутствует
1109	524825.91	4195356.39	Метод спутниковых геодезических измерений (определений)	0.10	Закрепление отсутствует
1110	524824.37	4195357.67	Метод спутниковых геодезических измерений (определений)	0.10	Закрепление отсутствует
1111	524822.54	4195355.46	Метод спутниковых геодезических измерений (определений)	0.10	Закрепление отсутствует
1112	524823.25	4195354.75	Метод спутниковых геодезических измерений (определений)	0.10	Закрепление отсутствует
1113	524815.78	4195345.81	Метод спутниковых геодезических измерений (определений)	0.10	Закрепление отсутствует

2. Сведения о характерных точках границ объекта					
Обозначение характерных точек границ	Координаты, м		Метод определения координат характерной точки	Средняя квадратическая погрешность положения характерной точки (Mt), м	Описание обозначения точки на местности (при наличии)
	X	Y			
1	2	3	4	5	6
1114	524815.04	4195346.43	Метод спутниковых геодезических измерений (определений)	0.10	Закрепление отсутствует
1115	524807.50	4195337.61	Метод спутниковых геодезических измерений (определений)	0.10	Закрепление отсутствует
1104	524808.22	4195336.91	Метод спутниковых геодезических измерений (определений)	0.10	Закрепление отсутствует
1116	524829.95	4195361.26	Метод спутниковых геодезических измерений (определений)	0.10	Закрепление отсутствует
1117	524832.37	4195364.17	Метод спутниковых геодезических измерений (определений)	0.10	Закрепление отсутствует
1118	524841.87	4195375.44	Метод спутниковых геодезических измерений (определений)	0.10	Закрепление отсутствует
1119	524843.64	4195377.54	Метод спутниковых геодезических измерений (определений)	0.10	Закрепление отсутствует
1120	524842.87	4195378.21	Метод спутниковых геодезических измерений (определений)	0.10	Закрепление отсутствует
1121	524841.11	4195376.09	Метод спутниковых геодезических измерений (определений)	0.10	Закрепление отсутствует
1122	524831.61	4195364.81	Метод спутниковых геодезических измерений (определений)	0.10	Закрепление отсутствует
1123	524829.17	4195361.87	Метод спутниковых геодезических измерений (определений)	0.10	Закрепление отсутствует
1116	524829.95	4195361.26	Метод спутниковых геодезических измерений (определений)	0.10	Закрепление отсутствует
1124	524849.55	4195386.47	Метод спутниковых геодезических измерений (определений)	0.10	Закрепление отсутствует

2. Сведения о характерных точках границ объекта					
Обозначение характерных точек границ	Координаты, м		Метод определения координат характерной точки	Средняя квадратическая погрешность положения характерной точки (Mt), м	Описание обозначения точки на местности (при наличии)
	X	Y			
1	2	3	4	5	6
1125	524861.86	4195401.28	Метод спутниковых геодезических измерений (определений)	0.10	Закрепление отсутствует
1126	524873.44	4195415.08	Метод спутниковых геодезических измерений (определений)	0.10	Закрепление отсутствует
1127	524882.68	4195426.11	Метод спутниковых геодезических измерений (определений)	0.10	Закрепление отсутствует
1128	524883.84	4195427.48	Метод спутниковых геодезических измерений (определений)	0.10	Закрепление отсутствует
1129	524883.06	4195428.11	Метод спутниковых геодезических измерений (определений)	0.10	Закрепление отсутствует
1130	524881.92	4195426.76	Метод спутниковых геодезических измерений (определений)	0.10	Закрепление отсутствует
1131	524872.68	4195415.73	Метод спутниковых геодезических измерений (определений)	0.10	Закрепление отсутствует
1132	524861.10	4195401.92	Метод спутниковых геодезических измерений (определений)	0.10	Закрепление отсутствует
1133	524851.69	4195390.64	Метод спутниковых геодезических измерений (определений)	0.10	Закрепление отсутствует
1134	524847.98	4195386.14	Метод спутниковых геодезических измерений (определений)	0.10	Закрепление отсутствует
1135	524847.21	4195386.77	Метод спутниковых геодезических измерений (определений)	0.10	Закрепление отсутствует
1136	524842.23	4195380.68	Метод спутниковых геодезических измерений (определений)	0.10	Закрепление отсутствует
1137	524842.92	4195379.94	Метод спутниковых геодезических измерений (определений)	0.10	Закрепление отсутствует

2. Сведения о характерных точках границ объекта					
Обозначение характерных точек границ	Координаты, м		Метод определения координат характерной точки	Средняя квадратическая погрешность положения характерной точки (Mt), м	Описание обозначения точки на местности (при наличии)
	X	Y			
1	2	3	4	5	6
1138	524847.82	4195385.95	Метод спутниковых геодезических измерений (определений)	0.10	Закрепление отсутствует
1139	524848.60	4195385.31	Метод спутниковых геодезических измерений (определений)	0.10	Закрепление отсутствует
1124	524849.55	4195386.47	Метод спутниковых геодезических измерений (определений)	0.10	Закрепление отсутствует
1140	524891.51	4195436.57	Метод спутниковых геодезических измерений (определений)	0.10	Закрепление отсутствует
1141	524903.50	4195450.78	Метод спутниковых геодезических измерений (определений)	0.10	Закрепление отсутствует
1142	524907.88	4195455.87	Метод спутниковых геодезических измерений (определений)	0.10	Закрепление отсутствует
1143	524906.46	4195457.29	Метод спутниковых геодезических измерений (определений)	0.10	Закрепление отсутствует
1144	524904.09	4195454.54	Метод спутниковых геодезических измерений (определений)	0.10	Закрепление отсутствует
1145	524904.80	4195453.83	Метод спутниковых геодезических измерений (определений)	0.10	Закрепление отсутствует
1146	524890.73	4195437.20	Метод спутниковых геодезических измерений (определений)	0.10	Закрепление отсутствует
1140	524891.51	4195436.57	Метод спутниковых геодезических измерений (определений)	0.10	Закрепление отсутствует
1147	524914.17	4195156.47	Метод спутниковых геодезических измерений (определений)	0.10	Закрепление отсутствует
1148	524914.88	4195156.83	Метод спутниковых геодезических измерений (определений)	0.10	Закрепление отсутствует

2. Сведения о характерных точках границ объекта					
Обозначение характерных точек границ	Координаты, м		Метод определения координат характерной точки	Средняя квадратическая погрешность положения характерной точки (Mt), м	Описание обозначения точки на местности (при наличии)
	X	Y			
1	2	3	4	5	6
1149	524918.88	4195161.65	Метод спутниковых геодезических измерений (определений)	0.10	Закрепление отсутствует
1150	524936.69	4195182.31	Метод спутниковых геодезических измерений (определений)	0.10	Закрепление отсутствует
1151	524950.42	4195198.48	Метод спутниковых геодезических измерений (определений)	0.10	Закрепление отсутствует
1152	524964.07	4195214.52	Метод спутниковых геодезических измерений (определений)	0.10	Закрепление отсутствует
1153	524972.49	4195224.33	Метод спутниковых геодезических измерений (определений)	0.10	Закрепление отсутствует
1154	524974.71	4195226.91	Метод спутниковых геодезических измерений (определений)	0.10	Закрепление отсутствует
1155	524973.96	4195227.66	Метод спутниковых геодезических измерений (определений)	0.10	Закрепление отсутствует
1156	524977.22	4195231.48	Метод спутниковых геодезических измерений (определений)	0.10	Закрепление отсутствует
1157	524977.99	4195230.81	Метод спутниковых геодезических измерений (определений)	0.10	Закрепление отсутствует
1158	524981.84	4195235.36	Метод спутниковых геодезических измерений (определений)	0.10	Закрепление отсутствует
1159	524981.09	4195236.03	Метод спутниковых геодезических измерений (определений)	0.10	Закрепление отсутствует
1160	524985.02	4195240.64	Метод спутниковых геодезических измерений (определений)	0.10	Закрепление отсутствует
1161	524985.78	4195240.00	Метод спутниковых геодезических измерений (определений)	0.10	Закрепление отсутствует

2. Сведения о характерных точках границ объекта					
Обозначение характерных точек границ	Координаты, м		Метод определения координат характерной точки	Средняя квадратическая погрешность положения характерной точки (Mt), м	Описание обозначения точки на местности (при наличии)
	X	Y			
1	2	3	4	5	6
1162	524994.91	4195250.78	Метод спутниковых геодезических измерений (определений)	0.10	Закрепление отсутствует
1163	524999.51	4195256.49	Метод спутниковых геодезических измерений (определений)	0.10	Закрепление отсутствует
1164	524999.80	4195257.32	Метод спутниковых геодезических измерений (определений)	0.10	Закрепление отсутствует
1165	524999.72	4195257.67	Метод спутниковых геодезических измерений (определений)	0.10	Закрепление отсутствует
1166	524999.38	4195258.10	Метод спутниковых геодезических измерений (определений)	0.10	Закрепление отсутствует
1167	524997.82	4195259.43	Метод спутниковых геодезических измерений (определений)	0.10	Закрепление отсутствует
1168	525028.96	4195308.97	Метод спутниковых геодезических измерений (определений)	0.10	Закрепление отсутствует
1169	525038.12	4195301.78	Метод спутниковых геодезических измерений (определений)	0.10	Закрепление отсутствует
1170	525039.01	4195301.53	Метод спутниковых геодезических измерений (определений)	0.10	Закрепление отсутствует
1171	525039.81	4195301.98	Метод спутниковых геодезических измерений (определений)	0.10	Закрепление отсутствует
1172	525050.60	4195315.71	Метод спутниковых геодезических измерений (определений)	0.10	Закрепление отсутствует
1173	525049.83	4195316.35	Метод спутниковых геодезических измерений (определений)	0.10	Закрепление отсутствует
1174	525038.90	4195302.44	Метод спутниковых геодезических измерений (определений)	0.10	Закрепление отсутствует

2. Сведения о характерных точках границ объекта					
Обозначение характерных точек границ	Координаты, м		Метод определения координат характерной точки	Средняя квадратическая погрешность положения характерной точки (Mt), м	Описание обозначения точки на местности (при наличии)
	X	Y			
1	2	3	4	5	6
1175	525029.50	4195309.82	Метод спутниковых геодезических измерений (определений)	0.10	Закрепление отсутствует
1176	525030.04	4195310.67	Метод спутниковых геодезических измерений (определений)	0.10	Закрепление отсутствует
1177	525045.07	4195334.60	Метод спутниковых геодезических измерений (определений)	0.10	Закрепление отсутствует
1178	525046.45	4195334.91	Метод спутниковых геодезических измерений (определений)	0.10	Закрепление отсутствует
1179	525071.49	4195374.75	Метод спутниковых геодезических измерений (определений)	0.10	Закрепление отсутствует
1180	525071.79	4195376.01	Метод спутниковых геодезических измерений (определений)	0.10	Закрепление отсутствует
1181	525071.24	4195377.20	Метод спутниковых геодезических измерений (определений)	0.10	Закрепление отсутствует
1182	525058.21	4195390.75	Метод спутниковых геодезических измерений (определений)	0.10	Закрепление отсутствует
1183	525093.99	4195418.24	Метод спутниковых геодезических измерений (определений)	0.10	Закрепление отсутствует
1184	525140.84	4195451.51	Метод спутниковых геодезических измерений (определений)	0.10	Закрепление отсутствует
1185	525150.96	4195441.37	Метод спутниковых геодезических измерений (определений)	0.10	Закрепление отсутствует
1186	525142.38	4195428.14	Метод спутниковых геодезических измерений (определений)	0.10	Закрепление отсутствует
1187	525132.64	4195414.07	Метод спутниковых геодезических измерений (определений)	0.10	Закрепление отсутствует

2. Сведения о характерных точках границ объекта					
Обозначение характерных точек границ	Координаты, м		Метод определения координат характерной точки	Средняя квадратическая погрешность положения характерной точки (Mt), м	Описание обозначения точки на местности (при наличии)
	X	Y			
1	2	3	4	5	6
1188	525133.47	4195413.51	Метод спутниковых геодезических измерений (определений)	0.10	Закрепление отсутствует
1189	525137.73	4195419.66	Метод спутниковых геодезических измерений (определений)	0.10	Закрепление отсутствует
1190	525138.58	4195419.13	Метод спутниковых геодезических измерений (определений)	0.10	Закрепление отсутствует
1191	525144.03	4195427.01	Метод спутниковых геодезических измерений (определений)	0.10	Закрепление отсутствует
1192	525152.53	4195440.12	Метод спутниковых геодезических измерений (определений)	0.10	Закрепление отсутствует
1193	525166.82	4195430.87	Метод спутниковых геодезических измерений (определений)	0.10	Закрепление отсутствует
1194	525167.64	4195430.26	Метод спутниковых геодезических измерений (определений)	0.10	Закрепление отсутствует
1195	525167.85	4195428.85	Метод спутниковых геодезических измерений (определений)	0.10	Закрепление отсутствует
1196	525172.30	4195425.49	Метод спутниковых геодезических измерений (определений)	0.10	Закрепление отсутствует
1197	525173.64	4195425.73	Метод спутниковых геодезических измерений (определений)	0.10	Закрепление отсутствует
1198	525174.63	4195426.24	Метод спутниковых геодезических измерений (определений)	0.10	Закрепление отсутствует
1199	525181.07	4195421.38	Метод спутниковых геодезических измерений (определений)	0.10	Закрепление отсутствует
1200	525180.51	4195420.55	Метод спутниковых геодезических измерений (определений)	0.10	Закрепление отсутствует

2. Сведения о характерных точках границ объекта					
Обозначение характерных точек границ	Координаты, м		Метод определения координат характерной точки	Средняя квадратическая погрешность положения характерной точки (Mt), м	Описание обозначения точки на местности (при наличии)
	X	Y			
1	2	3	4	5	6
1201	525181.30	4195419.96	Метод спутниковых геодезических измерений (определений)	0.10	Закрепление отсутствует
1202	525181.86	4195420.77	Метод спутниковых геодезических измерений (определений)	0.10	Закрепление отсутствует
1203	525184.37	4195425.77	Метод спутниковых геодезических измерений (определений)	0.10	Закрепление отсутствует
1204	525182.64	4195426.77	Метод спутниковых геодезических измерений (определений)	0.10	Закрепление отсутствует
1205	525180.71	4195422.90	Метод спутниковых геодезических измерений (определений)	0.10	Закрепление отсутствует
1206	525174.73	4195427.41	Метод спутниковых геодезических измерений (определений)	0.10	Закрепление отсутствует
1207	525174.47	4195428.86	Метод спутниковых геодезических измерений (определений)	0.10	Закрепление отсутствует
1208	525170.20	4195432.09	Метод спутниковых геодезических измерений (определений)	0.10	Закрепление отсутствует
1209	525168.81	4195431.88	Метод спутниковых геодезических измерений (определений)	0.10	Закрепление отсутствует
1210	525168.03	4195432.47	Метод спутниковых геодезических измерений (определений)	0.10	Закрепление отсутствует
1211	525161.39	4195436.77	Метод спутниковых геодезических измерений (определений)	0.10	Закрепление отсутствует
1212	525160.85	4195435.93	Метод спутниковых геодезических измерений (определений)	0.10	Закрепление отсутствует
1213	525153.25	4195440.85	Метод спутниковых геодезических измерений (определений)	0.10	Закрепление отсутствует

2. Сведения о характерных точках границ объекта					
Обозначение характерных точек границ	Координаты, м		Метод определения координат характерной точки	Средняя квадратическая погрешность положения характерной точки (Mt), м	Описание обозначения точки на местности (при наличии)
	X	Y			
1	2	3	4	5	6
1214	525155.56	4195444.15	Метод спутниковых геодезических измерений (определений)	0.10	Закрепление отсутствует
1215	525156.36	4195443.54	Метод спутниковых геодезических измерений (определений)	0.10	Закрепление отсутствует
1216	525164.94	4195455.73	Метод спутниковых геодезических измерений (определений)	0.10	Закрепление отсутствует
1217	525165.76	4195456.84	Метод спутниковых геодезических измерений (определений)	0.10	Закрепление отсутствует
1218	525164.93	4195457.42	Метод спутниковых геодезических измерений (определений)	0.10	Закрепление отсутствует
1219	525174.07	4195469.80	Метод спутниковых геодезических измерений (определений)	0.10	Закрепление отсутствует
1220	525173.25	4195470.37	Метод спутниковых геодезических измерений (определений)	0.10	Закрепление отсутствует
1221	525163.33	4195456.91	Метод спутниковых геодезических измерений (определений)	0.10	Закрепление отсутствует
1222	525161.48	4195454.29	Метод спутниковых геодезических измерений (определений)	0.10	Закрепление отсутствует
1223	525152.97	4195442.19	Метод спутниковых геодезических измерений (определений)	0.10	Закрепление отсутствует
1224	525141.06	4195454.11	Метод спутниковых геодезических измерений (определений)	0.10	Закрепление отсутствует
1225	525140.23	4195454.89	Метод спутниковых геодезических измерений (определений)	0.10	Закрепление отсутствует
1226	525139.07	4195455.16	Метод спутниковых геодезических измерений (определений)	0.10	Закрепление отсутствует

2. Сведения о характерных точках границ объекта					
Обозначение характерных точек границ	Координаты, м		Метод определения координат характерной точки	Средняя квадратическая погрешность положения характерной точки (Mt), м	Описание обозначения точки на местности (при наличии)
	X	Y			
1	2	3	4	5	6
1227	525091.64	4195421.48	Метод спутниковых геодезических измерений (определений)	0.10	Закрепление отсутствует
1228	525055.42	4195393.65	Метод спутниковых геодезических измерений (определений)	0.10	Закрепление отсутствует
1229	525042.45	4195407.13	Метод спутниковых геодезических измерений (определений)	0.10	Закрепление отсутствует
1230	525018.52	4195430.98	Метод спутниковых геодезических измерений (определений)	0.10	Закрепление отсутствует
1231	525005.48	4195442.43	Метод спутниковых геодезических измерений (определений)	0.10	Закрепление отсутствует
1232	525005.14	4195442.92	Метод спутниковых геодезических измерений (определений)	0.10	Закрепление отсутствует
1233	525003.77	4195443.57	Метод спутниковых геодезических измерений (определений)	0.10	Закрепление отсутствует
1234	525002.34	4195443.06	Метод спутниковых геодезических измерений (определений)	0.10	Закрепление отсутствует
1235	525001.05	4195441.48	Метод спутниковых геодезических измерений (определений)	0.10	Закрепление отсутствует
1236	524941.42	4195496.53	Метод спутниковых геодезических измерений (определений)	0.10	Закрепление отсутствует
1237	524897.15	4195538.77	Метод спутниковых геодезических измерений (определений)	0.10	Закрепление отсутствует
1238	524817.94	4195598.64	Метод спутниковых геодезических измерений (определений)	0.10	Закрепление отсутствует
1239	524841.62	4195628.95	Метод спутниковых геодезических измерений (определений)	0.10	Закрепление отсутствует

2. Сведения о характерных точках границ объекта					
Обозначение характерных точек границ	Координаты, м		Метод определения координат характерной точки	Средняя квадратическая погрешность положения характерной точки (Mt), м	Описание обозначения точки на местности (при наличии)
	X	Y			
1	2	3	4	5	6
1240	524841.99	4195629.74	Метод спутниковых геодезических измерений (определений)	0.10	Закрепление отсутствует
1241	524849.23	4195661.94	Метод спутниковых геодезических измерений (определений)	0.10	Закрепление отсутствует
1242	524848.54	4195663.42	Метод спутниковых геодезических измерений (определений)	0.10	Закрепление отсутствует
1243	524856.11	4195670.98	Метод спутниковых геодезических измерений (определений)	0.10	Закрепление отсутствует
1244	524876.30	4195691.08	Метод спутниковых геодезических измерений (определений)	0.10	Закрепление отсутствует
1245	524876.65	4195691.93	Метод спутниковых геодезических измерений (определений)	0.10	Закрепление отсутствует
1246	524876.26	4195692.81	Метод спутниковых геодезических измерений (определений)	0.10	Закрепление отсутствует
1247	524872.29	4195696.42	Метод спутниковых геодезических измерений (определений)	0.10	Закрепление отсутствует
1248	524874.39	4195699.22	Метод спутниковых геодезических измерений (определений)	0.10	Закрепление отсутствует
1249	524874.61	4195700.13	Метод спутниковых геодезических измерений (определений)	0.10	Закрепление отсутствует
1250	524874.12	4195700.92	Метод спутниковых геодезических измерений (определений)	0.10	Закрепление отсутствует
1251	524870.89	4195703.18	Метод спутниковых геодезических измерений (определений)	0.10	Закрепление отсутствует
1252	524882.48	4195719.02	Метод спутниковых геодезических измерений (определений)	0.10	Закрепление отсутствует

2. Сведения о характерных точках границ объекта					
Обозначение характерных точек границ	Координаты, м		Метод определения координат характерной точки	Средняя квадратическая погрешность положения характерной точки (Mt), м	Описание обозначения точки на местности (при наличии)
	X	Y			
1	2	3	4	5	6
1253	524881.69	4195719.62	Метод спутниковых геодезических измерений (определений)	0.10	Закрепление отсутствует
1254	524869.48	4195702.94	Метод спутниковых геодезических измерений (определений)	0.10	Закрепление отсутствует
1255	524873.62	4195700.04	Метод спутниковых геодезических измерений (определений)	0.10	Закрепление отсутствует
1256	524870.04	4195695.23	Метод спутниковых геодезических измерений (определений)	0.10	Закрепление отсутствует
1257	524874.32	4195692.11	Метод спутниковых геодезических измерений (определений)	0.10	Закрепление отсутствует
1258	524868.42	4195684.03	Метод спутниковых геодезических измерений (определений)	0.10	Закрепление отсутствует
1259	524867.25	4195684.88	Метод спутниковых геодезических измерений (определений)	0.10	Закрепление отсутствует
1260	524855.42	4195673.11	Метод спутниковых геодезических измерений (определений)	0.10	Закрепление отсутствует
1261	524854.46	4195674.06	Метод спутниковых геодезических измерений (определений)	0.10	Закрепление отсутствует
1262	524854.04	4195674.23	Метод спутниковых геодезических измерений (определений)	0.10	Закрепление отсутствует
1263	524853.24	4195673.09	Метод спутниковых геодезических измерений (определений)	0.10	Закрепление отсутствует
1264	524852.98	4195672.72	Метод спутниковых геодезических измерений (определений)	0.10	Закрепление отсутствует
1265	524853.99	4195671.70	Метод спутниковых геодезических измерений (определений)	0.10	Закрепление отсутствует

2. Сведения о характерных точках границ объекта					
Обозначение характерных точек границ	Координаты, м		Метод определения координат характерной точки	Средняя квадратическая погрешность положения характерной точки (Mt), м	Описание обозначения точки на местности (при наличии)
	X	Y			
1	2	3	4	5	6
1266	524847.03	4195664.74	Метод спутниковых геодезических измерений (определений)	0.10	Закрепление отсутствует
1267	524846.62	4195664.01	Метод спутниковых геодезических измерений (определений)	0.10	Закрепление отсутствует
1268	524845.46	4195663.39	Метод спутниковых геодезических измерений (определений)	0.10	Закрепление отсутствует
1269	524838.19	4195631.06	Метод спутниковых геодезических измерений (определений)	0.10	Закрепление отсутствует
1270	524814.20	4195600.35	Метод спутниковых геодезических измерений (определений)	0.10	Закрепление отсутствует
1271	524812.39	4195597.98	Метод спутниковых геодезических измерений (определений)	0.10	Закрепление отсутствует
1272	524812.56	4195596.56	Метод спутниковых геодезических измерений (определений)	0.10	Закрепление отсутствует
1273	524793.99	4195572.49	Метод спутниковых геодезических измерений (определений)	0.10	Закрепление отсутствует
1274	524783.11	4195558.36	Метод спутниковых геодезических измерений (определений)	0.10	Закрепление отсутствует
1275	524782.86	4195557.52	Метод спутниковых геодезических измерений (определений)	0.10	Закрепление отсутствует
1276	524783.25	4195556.74	Метод спутниковых геодезических измерений (определений)	0.10	Закрепление отсутствует
1277	524785.57	4195554.64	Метод спутниковых геодезических измерений (определений)	0.10	Закрепление отсутствует
1278	524746.99	4195504.67	Метод спутниковых геодезических измерений (определений)	0.10	Закрепление отсутствует

2. Сведения о характерных точках границ объекта					
Обозначение характерных точек границ	Координаты, м		Метод определения координат характерной точки	Средняя квадратическая погрешность положения характерной точки (Mt), м	Описание обозначения точки на местности (при наличии)
	X	Y			
1	2	3	4	5	6
1279	524735.59	4195489.92	Метод спутниковых геодезических измерений (определений)	0.10	Закрепление отсутствует
1280	524737.35	4195488.91	Метод спутниковых геодезических измерений (определений)	0.10	Закрепление отсутствует
1281	524748.58	4195503.45	Метод спутниковых геодезических измерений (определений)	0.10	Закрепление отсутствует
1282	524787.59	4195554.00	Метод спутниковых геодезических измерений (определений)	0.10	Закрепление отсутствует
1283	524787.84	4195554.84	Метод спутниковых геодезических измерений (определений)	0.10	Закрепление отсутствует
1284	524787.45	4195555.62	Метод спутниковых геодезических измерений (определений)	0.10	Закрепление отсутствует
1285	524785.13	4195557.72	Метод спутниковых геодезических измерений (определений)	0.10	Закрепление отсутствует
1286	524795.58	4195571.27	Метод спутниковых геодезических измерений (определений)	0.10	Закрепление отсутствует
1287	524814.11	4195595.31	Метод спутниковых геодезических измерений (определений)	0.10	Закрепление отсутствует
1288	524815.50	4195595.47	Метод спутниковых геодезических измерений (определений)	0.10	Закрепление отсутствует
1289	524893.66	4195536.33	Метод спутниковых геодезических измерений (определений)	0.10	Закрепление отсутствует
1290	524879.10	4195519.03	Метод спутниковых геодезических измерений (определений)	0.10	Закрепление отсутствует
1291	524864.34	4195502.26	Метод спутниковых геодезических измерений (определений)	0.10	Закрепление отсутствует

2. Сведения о характерных точках границ объекта					
Обозначение характерных точек границ	Координаты, м		Метод определения координат характерной точки	Средняя квадратическая погрешность положения характерной точки (Mt), м	Описание обозначения точки на местности (при наличии)
	X	Y			
1	2	3	4	5	6
1292	524847.07	4195480.46	Метод спутниковых геодезических измерений (определений)	0.10	Закрепление отсутствует
1293	524846.12	4195479.28	Метод спутниковых геодезических измерений (определений)	0.10	Закрепление отсутствует
1294	524846.87	4195478.62	Метод спутниковых геодезических измерений (определений)	0.10	Закрепление отсутствует
1295	524865.07	4195501.58	Метод спутниковых геодезических измерений (определений)	0.10	Закрепление отсутствует
1296	524879.86	4195518.38	Метод спутниковых геодезических измерений (определений)	0.10	Закрепление отсутствует
1297	524880.65	4195519.32	Метод спутниковых геодезических измерений (определений)	0.10	Закрепление отсутствует
1298	524881.40	4195518.66	Метод спутниковых геодезических измерений (определений)	0.10	Закрепление отсутствует
1299	524895.19	4195535.04	Метод спутниковых геодезических измерений (определений)	0.10	Закрепление отсутствует
1300	524938.04	4195494.22	Метод спутниковых геодезических измерений (определений)	0.10	Закрепление отсутствует
1301	524935.87	4195491.69	Метод спутниковых геодезических измерений (определений)	0.10	Закрепление отсутствует
1302	524936.55	4195491.01	Метод спутниковых геодезических измерений (определений)	0.10	Закрепление отсутствует
1303	524932.73	4195486.50	Метод спутниковых геодезических измерений (определений)	0.10	Закрепление отсутствует
1304	524931.96	4195487.14	Метод спутниковых геодезических измерений (определений)	0.10	Закрепление отсутствует

2. Сведения о характерных точках границ объекта					
Обозначение характерных точек границ	Координаты, м		Метод определения координат характерной точки	Средняя квадратическая погрешность положения характерной точки (Mt), м	Описание обозначения точки на местности (при наличии)
	X	Y			
1	2	3	4	5	6
1305	524925.01	4195478.93	Метод спутниковых геодезических измерений (определений)	0.10	Закрепление отсутствует
1306	524925.77	4195478.28	Метод спутниковых геодезических измерений (определений)	0.10	Закрепление отсутствует
1307	524914.46	4195465.06	Метод спутниковых геодезических измерений (определений)	0.10	Закрепление отсутствует
1308	524912.06	4195462.26	Метод спутниковых геодезических измерений (определений)	0.10	Закрепление отсутствует
1309	524911.30	4195462.92	Метод спутниковых геодезических измерений (определений)	0.10	Закрепление отсутствует
1310	524910.07	4195461.49	Метод спутниковых геодезических измерений (определений)	0.10	Закрепление отсутствует
1311	524911.56	4195460.16	Метод спутниковых геодезических измерений (определений)	0.10	Закрепление отсутствует
1312	524915.55	4195464.80	Метод спутниковых геодезических измерений (определений)	0.10	Закрепление отсутствует
1313	524925.10	4195475.94	Метод спутниковых геодезических измерений (определений)	0.10	Закрепление отсутствует
1314	524934.31	4195486.82	Метод спутниковых геодезических измерений (определений)	0.10	Закрепление отсутствует
1315	524939.50	4195492.85	Метод спутниковых геодезических измерений (определений)	0.10	Закрепление отсутствует
1316	524999.84	4195437.15	Метод спутниковых геодезических измерений (определений)	0.10	Закрепление отсутствует
1317	525001.32	4195436.62	Метод спутниковых геодезических измерений (определений)	0.10	Закрепление отсутствует

2. Сведения о характерных точках границ объекта					
Обозначение характерных точек границ	Координаты, м		Метод определения координат характерной точки	Средняя квадратическая погрешность положения характерной точки (Mt), м	Описание обозначения точки на местности (при наличии)
	X	Y			
1	2	3	4	5	6
1318	525002.72	4195437.32	Метод спутниковых геодезических измерений (определений)	0.10	Закрепление отсутствует
1319	525003.81	4195438.57	Метод спутниковых геодезических измерений (определений)	0.10	Закрепление отсутствует
1320	525014.95	4195428.76	Метод спутниковых геодезических измерений (определений)	0.10	Закрепление отсутствует
1321	525005.48	4195417.98	Метод спутниковых геодезических измерений (определений)	0.10	Закрепление отсутствует
1322	525000.19	4195411.49	Метод спутниковых геодезических измерений (определений)	0.10	Закрепление отсутствует
1323	524985.05	4195394.08	Метод спутниковых геодезических измерений (определений)	0.10	Закрепление отсутствует
1324	524979.25	4195387.31	Метод спутниковых геодезических измерений (определений)	0.10	Закрепление отсутствует
1325	524969.73	4195376.14	Метод спутниковых геодезических измерений (определений)	0.10	Закрепление отсутствует
1326	524963.63	4195370.04	Метод спутниковых геодезических измерений (определений)	0.10	Закрепление отсутствует
1327	524958.13	4195362.88	Метод спутниковых геодезических измерений (определений)	0.10	Закрепление отсутствует
1328	524949.12	4195351.94	Метод спутниковых геодезических измерений (определений)	0.10	Закрепление отсутствует
1329	524938.71	4195339.21	Метод спутниковых геодезических измерений (определений)	0.10	Закрепление отсутствует
1330	524938.44	4195338.34	Метод спутниковых геодезических измерений (определений)	0.10	Закрепление отсутствует

2. Сведения о характерных точках границ объекта					
Обозначение характерных точек границ	Координаты, м		Метод определения координат характерной точки	Средняя квадратическая погрешность положения характерной точки (Mt), м	Описание обозначения точки на местности (при наличии)
	X	Y			
1	2	3	4	5	6
1331	524938.85	4195337.53	Метод спутниковых геодезических измерений (определений)	0.10	Закрепление отсутствует
1332	524940.36	4195336.24	Метод спутниковых геодезических измерений (определений)	0.10	Закрепление отсутствует
1333	524930.79	4195325.08	Метод спутниковых геодезических измерений (определений)	0.10	Закрепление отсутствует
1334	524927.97	4195321.57	Метод спутниковых геодезических измерений (определений)	0.10	Закрепление отсутствует
1335	524928.72	4195320.91	Метод спутниковых геодезических измерений (определений)	0.10	Закрепление отсутствует
1336	524931.54	4195324.42	Метод спутниковых геодезических измерений (определений)	0.10	Закрепление отсутствует
1337	524941.77	4195336.35	Метод спутниковых геодезических измерений (определений)	0.10	Закрепление отсутствует
1338	524939.35	4195338.42	Метод спутниковых геодезических измерений (определений)	0.10	Закрепление отсутствует
1339	524944.94	4195345.10	Метод спутниковых геодезических измерений (определений)	0.10	Закрепление отсутствует
1340	524949.88	4195351.30	Метод спутниковых геодезических измерений (определений)	0.10	Закрепление отсутствует
1341	524958.92	4195362.26	Метод спутниковых геодезических измерений (определений)	0.10	Закрепление отсутствует
1342	524964.30	4195369.29	Метод спутниковых геодезических измерений (определений)	0.10	Закрепление отсутствует
1343	524970.46	4195375.46	Метод спутниковых геодезических измерений (определений)	0.10	Закрепление отсутствует

2. Сведения о характерных точках границ объекта					
Обозначение характерных точек границ	Координаты, м		Метод определения координат характерной точки	Средняя квадратическая погрешность положения характерной точки (Mt), м	Описание обозначения точки на местности (при наличии)
	X	Y			
1	2	3	4	5	6
1344	524980.01	4195386.66	Метод спутниковых геодезических измерений (определений)	0.10	Закрепление отсутствует
1345	525000.95	4195410.84	Метод спутниковых геодезических измерений (определений)	0.10	Закрепление отсутствует
1346	525006.22	4195417.31	Метод спутниковых геодезических измерений (определений)	0.10	Закрепление отсутствует
1347	525015.70	4195428.10	Метод спутниковых геодезических измерений (определений)	0.10	Закрепление отсутствует
1348	525016.41	4195427.39	Метод спутниковых геодезических измерений (определений)	0.10	Закрепление отсутствует
1349	525039.46	4195404.34	Метод спутниковых геодезических измерений (определений)	0.10	Закрепление отсутствует
1350	525067.27	4195375.55	Метод спутниковых геодезических измерений (определений)	0.10	Закрепление отсутствует
1351	525043.06	4195337.03	Метод спутниковых геодезических измерений (определений)	0.10	Закрепление отсутствует
1352	525043.38	4195335.66	Метод спутниковых геодезических измерений (определений)	0.10	Закрепление отсутствует
1353	525030.10	4195314.53	Метод спутниковых геодезических измерений (определений)	0.10	Закрепление отсутствует
1354	525027.71	4195311.48	Метод спутниковых геодезических измерений (определений)	0.10	Закрепление отсутствует
1355	525027.32	4195310.12	Метод спутниковых геодезических измерений (определений)	0.10	Закрепление отсутствует
1356	524995.72	4195259.81	Метод спутниковых геодезических измерений (определений)	0.10	Закрепление отсутствует

2. Сведения о характерных точках границ объекта					
Обозначение характерных точек границ	Координаты, м		Метод определения координат характерной точки	Средняя квадратическая погрешность положения характерной точки (Mt), м	Описание обозначения точки на местности (при наличии)
	X	Y			
1	2	3	4	5	6
1357	524995.55	4195258.96	Метод спутниковых геодезических измерений (определений)	0.10	Закрепление отсутствует
1358	524996.01	4195258.22	Метод спутниковых геодезических измерений (определений)	0.10	Закрепление отсутствует
1359	524998.04	4195256.70	Метод спутниковых геодезических измерений (определений)	0.10	Закрепление отсутствует
1360	524992.09	4195249.26	Метод спутниковых геодезических измерений (определений)	0.10	Закрепление отсутствует
1361	524990.24	4195247.11	Метод спутниковых геодезических измерений (определений)	0.10	Закрепление отсутствует
1362	524989.61	4195247.87	Метод спутниковых геодезических измерений (определений)	0.10	Закрепление отсутствует
1363	524988.27	4195246.35	Метод спутниковых геодезических измерений (определений)	0.10	Закрепление отсутствует
1364	524988.91	4195245.58	Метод спутниковых геодезических измерений (определений)	0.10	Закрепление отсутствует
1365	524982.68	4195238.37	Метод спутниковых геодезических измерений (определений)	0.10	Закрепление отсутствует
1366	524975.07	4195229.85	Метод спутниковых геодезических измерений (определений)	0.10	Закрепление отсутствует
1367	524968.06	4195221.79	Метод спутниковых геодезических измерений (определений)	0.10	Закрепление отсутствует
1368	524959.67	4195211.77	Метод спутниковых геодезических измерений (определений)	0.10	Закрепление отсутствует
1369	524939.42	4195187.58	Метод спутниковых геодезических измерений (определений)	0.10	Закрепление отсутствует

2. Сведения о характерных точках границ объекта					
Обозначение характерных точек границ	Координаты, м		Метод определения координат характерной точки	Средняя квадратическая погрешность положения характерной точки (Mt), м	Описание обозначения точки на местности (при наличии)
	X	Y			
1	2	3	4	5	6
1370	524927.97	4195174.45	Метод спутниковых геодезических измерений (определений)	0.10	Закрепление отсутствует
1371	524913.10	4195157.34	Метод спутниковых геодезических измерений (определений)	0.10	Закрепление отсутствует
1147	524914.17	4195156.47	Метод спутниковых геодезических измерений (определений)	0.10	Закрепление отсутствует
1372	524857.76	4195097.88	Метод спутниковых геодезических измерений (определений)	0.10	Закрепление отсутствует
1373	524862.89	4195102.67	Метод спутниковых геодезических измерений (определений)	0.10	Закрепление отсутствует
1374	524870.59	4195110.75	Метод спутниковых геодезических измерений (определений)	0.10	Закрепление отсутствует
1375	524871.73	4195109.78	Метод спутниковых геодезических измерений (определений)	0.10	Закрепление отсутствует
1376	524872.60	4195109.51	Метод спутниковых геодезических измерений (определений)	0.10	Закрепление отсутствует
1377	524873.42	4195109.92	Метод спутниковых геодезических измерений (определений)	0.10	Закрепление отсутствует
1378	524897.10	4195137.44	Метод спутниковых геодезических измерений (определений)	0.10	Закрепление отсутствует
1379	524899.56	4195140.17	Метод спутниковых геодезических измерений (определений)	0.10	Закрепление отсутствует
1380	524908.67	4195150.58	Метод спутниковых геодезических измерений (определений)	0.10	Закрепление отсутствует
1381	524910.05	4195152.20	Метод спутниковых геодезических измерений (определений)	0.10	Закрепление отсутствует

2. Сведения о характерных точках границ объекта					
Обозначение характерных точек границ	Координаты, м		Метод определения координат характерной точки	Средняя квадратическая погрешность положения характерной точки (Mt), м	Описание обозначения точки на местности (при наличии)
	X	Y			
1	2	3	4	5	6
1382	524909.16	4195153.04	Метод спутниковых геодезических измерений (определений)	0.10	Закрепление отсутствует
1383	524906.88	4195150.39	Метод спутниковых геодезических измерений (определений)	0.10	Закрепление отсутствует
1384	524906.99	4195150.28	Метод спутниковых геодезических измерений (определений)	0.10	Закрепление отсутствует
1385	524896.50	4195138.28	Метод спутниковых геодезических измерений (определений)	0.10	Закрепление отсутствует
1386	524894.95	4195139.68	Метод спутниковых геодезических измерений (определений)	0.10	Закрепление отсутствует
1387	524889.42	4195133.24	Метод спутниковых геодезических измерений (определений)	0.10	Закрепление отсутствует
1388	524890.17	4195132.58	Метод спутниковых геодезических измерений (определений)	0.10	Закрепление отсутствует
1389	524878.53	4195119.04	Метод спутниковых геодезических измерений (определений)	0.10	Закрепление отсутствует
1390	524873.71	4195113.64	Метод спутниковых геодезических измерений (определений)	0.10	Закрепление отсутствует
1391	524873.00	4195114.35	Метод спутниковых геодезических измерений (определений)	0.10	Закрепление отсутствует
1392	524872.15	4195113.39	Метод спутниковых геодезических измерений (определений)	0.10	Закрепление отсутствует
1393	524871.42	4195113.48	Метод спутниковых геодезических измерений (определений)	0.10	Закрепление отсутствует
1394	524862.22	4195103.54	Метод спутниковых геодезических измерений (определений)	0.10	Закрепление отсутствует

2. Сведения о характерных точках границ объекта					
Обозначение характерных точек границ	Координаты, м		Метод определения координат характерной точки	Средняя квадратическая погрешность положения характерной точки (Mt), м	Описание обозначения точки на местности (при наличии)
	X	Y			
1	2	3	4	5	6
1395	524856.98	4195098.65	Метод спутниковых геодезических измерений (определений)	0.10	Закрепление отсутствует
1372	524857.76	4195097.88	Метод спутниковых геодезических измерений (определений)	0.10	Закрепление отсутствует
1396	524297.80	4194983.16	Метод спутниковых геодезических измерений (определений)	0.10	Закрепление отсутствует
1397	524298.54	4194983.84	Метод спутниковых геодезических измерений (определений)	0.10	Закрепление отсутствует
1398	524285.09	4194998.85	Метод спутниковых геодезических измерений (определений)	0.10	Закрепление отсутствует
1399	524291.45	4195004.25	Метод спутниковых геодезических измерений (определений)	0.10	Закрепление отсутствует
1400	524291.86	4195005.03	Метод спутниковых геодезических измерений (определений)	0.10	Закрепление отсутствует
1401	524291.62	4195005.89	Метод спутниковых геодезических измерений (определений)	0.10	Закрепление отсутствует
1402	524268.02	4195036.66	Метод спутниковых геодезических измерений (определений)	0.10	Закрепление отсутствует
1403	524264.18	4195041.65	Метод спутниковых геодезических измерений (определений)	0.10	Закрепление отсутствует
1404	524263.26	4195042.79	Метод спутниковых геодезических измерений (определений)	0.10	Закрепление отсутствует
1405	524262.46	4195042.18	Метод спутниковых геодезических измерений (определений)	0.10	Закрепление отсутствует
1406	524257.72	4195048.03	Метод спутниковых геодезических измерений (определений)	0.10	Закрепление отсутствует

2. Сведения о характерных точках границ объекта					
Обозначение характерных точек границ	Координаты, м		Метод определения координат характерной точки	Средняя квадратическая погрешность положения характерной точки (Mt), м	Описание обозначения точки на местности (при наличии)
	X	Y			
1	2	3	4	5	6
1407	524258.43	4195048.74	Метод спутниковых геодезических измерений (определений)	0.10	Закрепление отсутствует
1408	524256.09	4195051.63	Метод спутниковых геодезических измерений (определений)	0.10	Закрепление отсутствует
1409	524249.03	4195059.97	Метод спутниковых геодезических измерений (определений)	0.10	Закрепление отсутствует
1410	524247.40	4195058.81	Метод спутниковых геодезических измерений (определений)	0.10	Закрепление отсутствует
1411	524254.54	4195050.37	Метод спутниковых геодезических измерений (определений)	0.10	Закрепление отсутствует
1412	524262.60	4195040.43	Метод спутниковых геодезических измерений (определений)	0.10	Закрепление отсутствует
1413	524266.42	4195035.44	Метод спутниковых геодезических измерений (определений)	0.10	Закрепление отсутствует
1414	524289.57	4195005.27	Метод спутниковых геодезических измерений (определений)	0.10	Закрепление отсутствует
1415	524282.99	4194999.69	Метод спутниковых геодезических измерений (определений)	0.10	Закрепление отсутствует
1396	524297.80	4194983.16	Метод спутниковых геодезических измерений (определений)	0.10	Закрепление отсутствует
1416	524525.94	4194677.51	Метод спутниковых геодезических измерений (определений)	0.10	Закрепление отсутствует
1417	524526.65	4194678.22	Метод спутниковых геодезических измерений (определений)	0.10	Закрепление отсутствует
1418	524524.13	4194680.93	Метод спутниковых геодезических измерений (определений)	0.10	Закрепление отсутствует

2. Сведения о характерных точках границ объекта					
Обозначение характерных точек границ	Координаты, м		Метод определения координат характерной точки	Средняя квадратическая погрешность положения характерной точки (Mt), м	Описание обозначения точки на местности (при наличии)
	X	Y			
1	2	3	4	5	6
1419	524525.65	4194682.46	Метод спутниковых геодезических измерений (определений)	0.10	Закрепление отсутствует
1420	524526.36	4194683.17	Метод спутниковых геодезических измерений (определений)	0.10	Закрепление отсутствует
1421	524521.74	4194687.64	Метод спутниковых геодезических измерений (определений)	0.10	Закрепление отсутствует
1422	524535.64	4194696.82	Метод спутниковых геодезических измерений (определений)	0.10	Закрепление отсутствует
1423	524537.00	4194696.51	Метод спутниковых геодезических измерений (определений)	0.10	Закрепление отсутствует
1424	524547.92	4194703.72	Метод спутниковых геодезических измерений (определений)	0.10	Закрепление отсутствует
1425	524548.23	4194705.13	Метод спутниковых геодезических измерений (определений)	0.10	Закрепление отсутствует
1426	524549.55	4194706.00	Метод спутниковых геодезических измерений (определений)	0.10	Закрепление отсутствует
1427	524554.41	4194701.44	Метод спутниковых геодезических измерений (определений)	0.10	Закрепление отсутствует
1428	524554.77	4194701.10	Метод спутниковых геодезических измерений (определений)	0.10	Закрепление отсутствует
1429	524561.08	4194695.02	Метод спутниковых геодезических измерений (определений)	0.10	Закрепление отсутствует
1430	524579.46	4194677.00	Метод спутниковых геодезических измерений (определений)	0.10	Закрепление отсутствует
1431	524582.51	4194674.00	Метод спутниковых геодезических измерений (определений)	0.10	Закрепление отсутствует

2. Сведения о характерных точках границ объекта					
Обозначение характерных точек границ	Координаты, м		Метод определения координат характерной точки	Средняя квадратическая погрешность положения характерной точки (Mt), м	Описание обозначения точки на местности (при наличии)
	X	Y			
1	2	3	4	5	6
1432	524586.06	4194670.46	Метод спутниковых геодезических измерений (определений)	0.10	Закрепление отсутствует
1433	524590.19	4194666.22	Метод спутниковых геодезических измерений (определений)	0.10	Закрепление отсутствует
1434	524597.92	4194658.50	Метод спутниковых геодезических измерений (определений)	0.10	Закрепление отсутствует
1435	524598.73	4194658.16	Метод спутниковых геодезических измерений (определений)	0.10	Закрепление отсутствует
1436	524599.57	4194658.47	Метод спутниковых геодезических измерений (определений)	0.10	Закрепление отсутствует
1437	524613.77	4194671.35	Метод спутниковых геодезических измерений (определений)	0.10	Закрепление отсутствует
1438	524620.35	4194663.68	Метод спутниковых геодезических измерений (определений)	0.10	Закрепление отсутствует
1439	524621.87	4194664.98	Метод спутниковых геодезических измерений (определений)	0.10	Закрепление отсутствует
1440	524614.75	4194673.28	Метод спутниковых геодезических измерений (определений)	0.10	Закрепление отсутствует
1441	524613.91	4194673.69	Метод спутниковых геодезических измерений (определений)	0.10	Закрепление отсутствует
1442	524613.04	4194673.39	Метод спутниковых геодезических измерений (определений)	0.10	Закрепление отсутствует
1443	524598.80	4194660.46	Метод спутниковых геодезических измерений (определений)	0.10	Закрепление отсутствует
1444	524592.27	4194666.98	Метод спутниковых геодезических измерений (определений)	0.10	Закрепление отсутствует

2. Сведения о характерных точках границ объекта					
Обозначение характерных точек границ	Координаты, м		Метод определения координат характерной точки	Средняя квадратическая погрешность положения характерной точки (Mt), м	Описание обозначения точки на местности (при наличии)
	X	Y			
1	2	3	4	5	6
1445	524591.57	4194666.27	Метод спутниковых геодезических измерений (определений)	0.10	Закрепление отсутствует
1446	524586.96	4194670.92	Метод спутниковых геодезических измерений (определений)	0.10	Закрепление отсутствует
1447	524587.70	4194671.65	Метод спутниковых геодезических измерений (определений)	0.10	Закрепление отсутствует
1448	524583.93	4194675.42	Метод спутниковых геодезических измерений (определений)	0.10	Закрепление отсутствует
1449	524580.86	4194678.44	Метод спутниковых геодезических измерений (определений)	0.10	Закрепление отсутствует
1450	524562.47	4194696.44	Метод спутниковых геодезических измерений (определений)	0.10	Закрепление отсутствует
1451	524556.50	4194702.21	Метод спутниковых геодезических измерений (определений)	0.10	Закрепление отсутствует
1452	524561.13	4194707.18	Метод спутниковых геодезических измерений (определений)	0.10	Закрепление отсутствует
1453	524559.63	4194708.52	Метод спутниковых геодезических измерений (определений)	0.10	Закрепление отсутствует
1454	524555.05	4194703.59	Метод спутниковых геодезических измерений (определений)	0.10	Закрепление отсутствует
1455	524550.47	4194707.88	Метод спутниковых геодезических измерений (определений)	0.10	Закрепление отсутствует
1456	524549.74	4194708.21	Метод спутниковых геодезических измерений (определений)	0.10	Закрепление отсутствует
1457	524548.97	4194708.01	Метод спутниковых геодезических измерений (определений)	0.10	Закрепление отсутствует

2. Сведения о характерных точках границ объекта					
Обозначение характерных точек границ	Координаты, м		Метод определения координат характерной точки	Средняя квадратическая погрешность положения характерной точки (Mt), м	Описание обозначения точки на местности (при наличии)
	X	Y			
1	2	3	4	5	6
1458	524547.20	4194706.84	Метод спутниковых геодезических измерений (определений)	0.10	Закрепление отсутствует
1459	524545.85	4194707.15	Метод спутниковых геодезических измерений (определений)	0.10	Закрепление отсутствует
1460	524534.93	4194699.94	Метод спутниковых геодезических измерений (определений)	0.10	Закрепление отсутствует
1461	524534.61	4194698.53	Метод спутниковых геодезических измерений (определений)	0.10	Закрепление отсутствует
1462	524520.25	4194689.05	Метод спутниковых геодезических измерений (определений)	0.10	Закрепление отсутствует
1463	524516.50	4194692.40	Метод спутниковых геодезических измерений (определений)	0.10	Закрепление отсутствует
1464	524515.62	4194693.38	Метод спутниковых геодезических измерений (определений)	0.10	Закрепление отсутствует
1465	524514.97	4194694.02	Метод спутниковых геодезических измерений (определений)	0.10	Закрепление отсутствует
1466	524514.29	4194693.25	Метод спутниковых геодезических измерений (определений)	0.10	Закрепление отсутствует
1467	524508.62	4194698.59	Метод спутниковых геодезических измерений (определений)	0.10	Закрепление отсутствует
1468	524500.77	4194705.65	Метод спутниковых геодезических измерений (определений)	0.10	Закрепление отсутствует
1469	524501.52	4194706.40	Метод спутниковых геодезических измерений (определений)	0.10	Закрепление отсутствует
1470	524491.13	4194715.36	Метод спутниковых геодезических измерений (определений)	0.10	Закрепление отсутствует

2. Сведения о характерных точках границ объекта					
Обозначение характерных точек границ	Координаты, м		Метод определения координат характерной точки	Средняя квадратическая погрешность положения характерной точки (Mt), м	Описание обозначения точки на местности (при наличии)
	X	Y			
1	2	3	4	5	6
1471	524483.90	4194708.45	Метод спутниковых геодезических измерений (определений)	0.10	Закрепление отсутствует
1472	524476.99	4194714.83	Метод спутниковых геодезических измерений (определений)	0.10	Закрепление отсутствует
1473	524472.71	4194718.72	Метод спутниковых геодезических измерений (определений)	0.10	Закрепление отсутствует
1474	524471.99	4194718.00	Метод спутниковых геодезических измерений (определений)	0.10	Закрепление отсутствует
1475	524467.83	4194721.75	Метод спутниковых геодезических измерений (определений)	0.10	Закрепление отсутствует
1476	524453.77	4194734.53	Метод спутниковых геодезических измерений (определений)	0.10	Закрепление отсутствует
1477	524454.49	4194735.25	Метод спутниковых геодезических измерений (определений)	0.10	Закрепление отсутствует
1478	524443.36	4194745.36	Метод спутниковых геодезических измерений (определений)	0.10	Закрепление отсутствует
1479	524448.31	4194751.07	Метод спутниковых геодезических измерений (определений)	0.10	Закрепление отсутствует
1480	524429.41	4194767.20	Метод спутниковых геодезических измерений (определений)	0.10	Закрепление отсутствует
1481	524409.04	4194784.97	Метод спутниковых геодезических измерений (определений)	0.10	Закрепление отсутствует
1482	524408.21	4194785.27	Метод спутниковых геодезических измерений (определений)	0.10	Закрепление отсутствует
1483	524407.40	4194784.92	Метод спутниковых геодезических измерений (определений)	0.10	Закрепление отсутствует

2. Сведения о характерных точках границ объекта					
Обозначение характерных точек границ	Координаты, м		Метод определения координат характерной точки	Средняя квадратическая погрешность положения характерной точки (Mt), м	Описание обозначения точки на местности (при наличии)
	X	Y			
1	2	3	4	5	6
1484	524400.77	4194778.29	Метод спутниковых геодезических измерений (определений)	0.10	Закрепление отсутствует
1485	524390.61	4194789.76	Метод спутниковых геодезических измерений (определений)	0.10	Закрепление отсутствует
1486	524373.89	4194808.64	Метод спутниковых геодезических измерений (определений)	0.10	Закрепление отсутствует
1487	524364.16	4194819.50	Метод спутниковых геодезических измерений (определений)	0.10	Закрепление отсутствует
1488	524363.41	4194818.83	Метод спутниковых геодезических измерений (определений)	0.10	Закрепление отсутствует
1489	524345.97	4194838.64	Метод спутниковых геодезических измерений (определений)	0.10	Закрепление отсутствует
1490	524346.72	4194839.28	Метод спутниковых геодезических измерений (определений)	0.10	Закрепление отсутствует
1491	524342.63	4194843.95	Метод спутниковых геодезических измерений (определений)	0.10	Закрепление отсутствует
1492	524356.79	4194856.16	Метод спутниковых геодезических измерений (определений)	0.10	Закрепление отсутствует
1493	524358.23	4194856.07	Метод спутниковых геодезических измерений (определений)	0.10	Закрепление отсутствует
1494	524368.82	4194865.21	Метод спутниковых геодезических измерений (определений)	0.10	Закрепление отсутствует
1495	524401.02	4194830.12	Метод спутниковых геодезических измерений (определений)	0.10	Закрепление отсутствует
1496	524402.50	4194829.47	Метод спутниковых геодезических измерений (определений)	0.10	Закрепление отсутствует

2. Сведения о характерных точках границ объекта					
Обозначение характерных точек границ	Координаты, м		Метод определения координат характерной точки	Средняя квадратическая погрешность положения характерной точки (Mt), м	Описание обозначения точки на местности (при наличии)
	X	Y			
1	2	3	4	5	6
1497	524403.98	4194830.13	Метод спутниковых геодезических измерений (определений)	0.10	Закрепление отсутствует
1498	524411.26	4194838.22	Метод спутниковых геодезических измерений (определений)	0.10	Закрепление отсутствует
1499	524466.16	4194800.98	Метод спутниковых геодезических измерений (определений)	0.10	Закрепление отсутствует
1500	524467.50	4194799.74	Метод спутниковых геодезических измерений (определений)	0.10	Закрепление отсутствует
1501	524486.56	4194818.50	Метод спутниковых геодезических измерений (определений)	0.10	Закрепление отсутствует
1502	524496.50	4194828.36	Метод спутниковых геодезических измерений (определений)	0.10	Закрепление отсутствует
1503	524503.20	4194834.89	Метод спутниковых геодезических измерений (определений)	0.10	Закрепление отсутствует
1504	524514.36	4194846.29	Метод спутниковых геодезических измерений (определений)	0.10	Закрепление отсутствует
1505	524524.14	4194856.30	Метод спутниковых геодезических измерений (определений)	0.10	Закрепление отсутствует
1506	524534.21	4194866.92	Метод спутниковых геодезических измерений (определений)	0.10	Закрепление отсутствует
1507	524544.48	4194876.88	Метод спутниковых геодезических измерений (определений)	0.10	Закрепление отсутствует
1508	524587.44	4194920.89	Метод спутниковых геодезических измерений (определений)	0.10	Закрепление отсутствует
1509	524588.14	4194920.18	Метод спутниковых геодезических измерений (определений)	0.10	Закрепление отсутствует

2. Сведения о характерных точках границ объекта					
Обозначение характерных точек границ	Координаты, м		Метод определения координат характерной точки	Средняя квадратическая погрешность положения характерной точки (Mt), м	Описание обозначения точки на местности (при наличии)
	X	Y			
1	2	3	4	5	6
1510	524595.41	4194927.62	Метод спутниковых геодезических измерений (определений)	0.10	Закрепление отсутствует
1511	524596.76	4194928.86	Метод спутниковых геодезических измерений (определений)	0.10	Закрепление отсутствует
1512	524598.16	4194928.78	Метод спутниковых геодезических измерений (определений)	0.10	Закрепление отсутствует
1513	524609.00	4194938.06	Метод спутниковых геодезических измерений (определений)	0.10	Закрепление отсутствует
1514	524609.05	4194939.42	Метод спутниковых геодезических измерений (определений)	0.10	Закрепление отсутствует
1515	524609.80	4194940.07	Метод спутниковых геодезических измерений (определений)	0.10	Закрепление отсутствует
1516	524610.20	4194940.78	Метод спутниковых геодезических измерений (определений)	0.10	Закрепление отсутствует
1517	524610.26	4194941.42	Метод спутниковых геодезических измерений (определений)	0.10	Закрепление отсутствует
1518	524609.62	4194941.95	Метод спутниковых геодезических измерений (определений)	0.10	Закрепление отсутствует
1519	524612.48	4194944.77	Метод спутниковых геодезических измерений (определений)	0.10	Закрепление отсутствует
1520	524617.56	4194949.91	Метод спутниковых геодезических измерений (определений)	0.10	Закрепление отсутствует
1521	524616.85	4194950.62	Метод спутниковых геодезических измерений (определений)	0.10	Закрепление отсутствует
1522	524655.66	4194989.57	Метод спутниковых геодезических измерений (определений)	0.10	Закрепление отсутствует

2. Сведения о характерных точках границ объекта					
Обозначение характерных точек границ	Координаты, м		Метод определения координат характерной точки	Средняя квадратическая погрешность положения характерной точки (Mt), м	Описание обозначения точки на местности (при наличии)
	X	Y			
1	2	3	4	5	6
1523	524666.87	4195001.91	Метод спутниковых геодезических измерений (определений)	0.10	Закрепление отсутствует
1524	524677.31	4195011.25	Метод спутниковых геодезических измерений (определений)	0.10	Закрепление отсутствует
1525	524684.71	4195018.56	Метод спутниковых геодезических измерений (определений)	0.10	Закрепление отсутствует
1526	524692.91	4195026.60	Метод спутниковых геодезических измерений (определений)	0.10	Закрепление отсутствует
1527	524693.62	4195025.89	Метод спутниковых геодезических измерений (определений)	0.10	Закрепление отсутствует
1528	524695.41	4195027.63	Метод спутниковых геодезических измерений (определений)	0.10	Закрепление отсутствует
1529	524695.76	4195028.48	Метод спутниковых геодезических измерений (определений)	0.10	Закрепление отсутствует
1530	524695.34	4195029.38	Метод спутниковых геодезических измерений (определений)	0.10	Закрепление отсутствует
1531	524683.42	4195039.66	Метод спутниковых геодезических измерений (определений)	0.10	Закрепление отсутствует
1532	524639.46	4195078.90	Метод спутниковых геодезических измерений (определений)	0.10	Закрепление отсутствует
1533	524638.60	4195079.21	Метод спутниковых геодезических измерений (определений)	0.10	Закрепление отсутствует
1534	524637.77	4195078.81	Метод спутниковых геодезических измерений (определений)	0.10	Закрепление отсутствует
1535	524634.83	4195075.67	Метод спутниковых геодезических измерений (определений)	0.10	Закрепление отсутствует

2. Сведения о характерных точках границ объекта					
Обозначение характерных точек границ	Координаты, м		Метод определения координат характерной точки	Средняя квадратическая погрешность положения характерной точки (Mt), м	Описание обозначения точки на местности (при наличии)
	X	Y			
1	2	3	4	5	6
1536	524636.24	4195074.26	Метод спутниковых геодезических измерений (определений)	0.10	Закрепление отсутствует
1537	524638.73	4195076.88	Метод спутниковых геодезических измерений (определений)	0.10	Закрепление отсутствует
1538	524682.09	4195038.17	Метод спутниковых геодезических измерений (определений)	0.10	Закрепление отсутствует
1539	524693.38	4195028.45	Метод спутниковых геодезических измерений (определений)	0.10	Закрепление отсутствует
1540	524684.02	4195019.28	Метод спутниковых геодезических измерений (определений)	0.10	Закрепление отсутствует
1541	524676.63	4195011.98	Метод спутниковых геодезических измерений (определений)	0.10	Закрепление отсутствует
1542	524666.25	4195002.69	Метод спутниковых геодезических измерений (определений)	0.10	Закрепление отсутствует
1543	524658.34	4194993.97	Метод спутниковых геодезических измерений (определений)	0.10	Закрепление отсутствует
1544	524654.14	4194989.46	Метод спутниковых геодезических измерений (определений)	0.10	Закрепление отсутствует
1545	524644.37	4194979.65	Метод спутниковых геодезических измерений (определений)	0.10	Закрепление отсутствует
1546	524626.67	4194961.88	Метод спутниковых геодезических измерений (определений)	0.10	Закрепление отсутствует
1547	524617.08	4194952.26	Метод спутниковых геодезических измерений (определений)	0.10	Закрепление отсутствует
1548	524608.06	4194943.21	Метод спутниковых геодезических измерений (определений)	0.10	Закрепление отсутствует

2. Сведения о характерных точках границ объекта					
Обозначение характерных точек границ	Координаты, м		Метод определения координат характерной точки	Средняя квадратическая погрешность положения характерной точки (Mt), м	Описание обозначения точки на местности (при наличии)
	X	Y			
1	2	3	4	5	6
1549	524596.62	4194952.52	Метод спутниковых геодезических измерений (определений)	0.10	Закрепление отсутствует
1550	524595.95	4194951.78	Метод спутниковых геодезических измерений (определений)	0.10	Закрепление отсутствует
1551	524588.05	4194958.20	Метод спутниковых геодезических измерений (определений)	0.10	Закрепление отсутствует
1552	524588.71	4194958.95	Метод спутниковых геодезических измерений (определений)	0.10	Закрепление отсутствует
1553	524573.57	4194971.26	Метод спутниковых геодезических измерений (определений)	0.10	Закрепление отсутствует
1554	524572.85	4194972.52	Метод спутниковых геодезических измерений (определений)	0.10	Закрепление отсутствует
1555	524568.85	4194975.78	Метод спутниковых геодезических измерений (определений)	0.10	Закрепление отсутствует
1556	524567.40	4194976.22	Метод спутниковых геодезических измерений (определений)	0.10	Закрепление отсутствует
1557	524560.49	4194981.71	Метод спутниковых геодезических измерений (определений)	0.10	Закрепление отсутствует
1558	524559.83	4194980.93	Метод спутниковых геодезических измерений (определений)	0.10	Закрепление отсутствует
1559	524554.84	4194984.91	Метод спутниковых геодезических измерений (определений)	0.10	Закрепление отсутствует
1560	524555.54	4194985.66	Метод спутниковых геодезических измерений (определений)	0.10	Закрепление отсутствует
1561	524546.76	4194992.63	Метод спутниковых геодезических измерений (определений)	0.10	Закрепление отсутствует

2. Сведения о характерных точках границ объекта					
Обозначение характерных точек границ	Координаты, м		Метод определения координат характерной точки	Средняя квадратическая погрешность положения характерной точки (Mt), м	Описание обозначения точки на местности (при наличии)
	X	Y			
1	2	3	4	5	6
1562	524549.99	4194996.37	Метод спутниковых геодезических измерений (определений)	0.10	Закрепление отсутствует
1563	524549.23	4194997.03	Метод спутниковых геодезических измерений (определений)	0.10	Закрепление отсутствует
1564	524543.44	4194990.31	Метод спутниковых геодезических измерений (определений)	0.10	Закрепление отсутствует
1565	524517.88	4195010.62	Метод спутниковых геодезических измерений (определений)	0.10	Закрепление отсутствует
1566	524521.81	4195015.67	Метод спутниковых геодезических измерений (определений)	0.10	Закрепление отсутствует
1567	524521.02	4195016.28	Метод спутниковых геодезических измерений (определений)	0.10	Закрепление отсутствует
1568	524517.47	4195011.73	Метод спутниковых геодезических измерений (определений)	0.10	Закрепление отсутствует
1569	524516.48	4195010.46	Метод спутниковых геодезических измерений (определений)	0.10	Закрепление отсутствует
1570	524511.80	4195014.22	Метод спутниковых геодезических измерений (определений)	0.10	Закрепление отсутствует
1571	524505.08	4195019.61	Метод спутниковых геодезических измерений (определений)	0.10	Закрепление отсутствует
1572	524505.74	4195020.37	Метод спутниковых геодезических измерений (определений)	0.10	Закрепление отсутствует
1573	524480.18	4195040.89	Метод спутниковых геодезических измерений (определений)	0.10	Закрепление отсутствует
1574	524444.08	4195069.73	Метод спутниковых геодезических измерений (определений)	0.10	Закрепление отсутствует

2. Сведения о характерных точках границ объекта					
Обозначение характерных точек границ	Координаты, м		Метод определения координат характерной точки	Средняя квадратическая погрешность положения характерной точки (Mt), м	Описание обозначения точки на местности (при наличии)
	X	Y			
1	2	3	4	5	6
1575	524446.71	4195073.01	Метод спутниковых геодезических измерений (определений)	0.10	Закрепление отсутствует
1576	524445.16	4195074.28	Метод спутниковых геодезических измерений (определений)	0.10	Закрепление отсутствует
1577	524442.53	4195070.98	Метод спутниковых геодезических измерений (определений)	0.10	Закрепление отсутствует
1578	524432.27	4195079.20	Метод спутниковых геодезических измерений (определений)	0.10	Закрепление отсутствует
1579	524434.45	4195081.77	Метод спутниковых геодезических измерений (определений)	0.10	Закрепление отсутствует
1580	524433.68	4195082.41	Метод спутниковых геодезических измерений (определений)	0.10	Закрепление отсутствует
1581	524430.85	4195079.06	Метод спутниковых геодезических измерений (определений)	0.10	Закрепление отсутствует
1582	524423.17	4195085.52	Метод спутниковых геодезических измерений (определений)	0.10	Закрепление отсутствует
1583	524425.95	4195088.80	Метод спутниковых геодезических измерений (определений)	0.10	Закрепление отсутствует
1584	524425.17	4195089.44	Метод спутниковых геодезических измерений (определений)	0.10	Закрепление отсутствует
1585	524423.05	4195086.93	Метод спутниковых геодезических измерений (определений)	0.10	Закрепление отсутствует
1586	524399.58	4195106.76	Метод спутниковых геодезических измерений (определений)	0.10	Закрепление отсутствует
1587	524401.55	4195109.13	Метод спутниковых геодезических измерений (определений)	0.10	Закрепление отсутствует

2. Сведения о характерных точках границ объекта					
Обозначение характерных точек границ	Координаты, м		Метод определения координат характерной точки	Средняя квадратическая погрешность положения характерной точки (Mt), м	Описание обозначения точки на местности (при наличии)
	X	Y			
1	2	3	4	5	6
1588	524400.77	4195109.77	Метод спутниковых геодезических измерений (определений)	0.10	Закрепление отсутствует
1589	524401.63	4195110.80	Метод спутниковых геодезических измерений (определений)	0.10	Закрепление отсутствует
1590	524400.87	4195111.46	Метод спутниковых геодезических измерений (определений)	0.10	Закрепление отсутствует
1591	524398.07	4195108.07	Метод спутниковых геодезических измерений (определений)	0.10	Закрепление отсутствует
1592	524394.26	4195111.49	Метод спутниковых геодезических измерений (определений)	0.10	Закрепление отсутствует
1593	524393.53	4195110.76	Метод спутниковых геодезических измерений (определений)	0.10	Закрепление отсутствует
1594	524388.96	4195114.88	Метод спутниковых геодезических измерений (определений)	0.10	Закрепление отсутствует
1595	524389.33	4195115.37	Метод спутниковых геодезических измерений (определений)	0.10	Закрепление отсутствует
1596	524378.47	4195123.33	Метод спутниковых геодезических измерений (определений)	0.10	Закрепление отсутствует
1597	524379.10	4195124.10	Метод спутниковых геодезических измерений (определений)	0.10	Закрепление отсутствует
1598	524377.52	4195125.26	Метод спутниковых геодезических измерений (определений)	0.10	Закрепление отсутствует
1599	524374.41	4195127.81	Метод спутниковых геодезических измерений (определений)	0.10	Закрепление отсутствует
1600	524365.40	4195135.28	Метод спутниковых геодезических измерений (определений)	0.10	Закрепление отсутствует

2. Сведения о характерных точках границ объекта					
Обозначение характерных точек границ	Координаты, м		Метод определения координат характерной точки	Средняя квадратическая погрешность положения характерной точки (Mt), м	Описание обозначения точки на местности (при наличии)
	X	Y			
1	2	3	4	5	6
1601	524338.78	4195155.44	Метод спутниковых геодезических измерений (определений)	0.10	Закрепление отсутствует
1602	524342.37	4195159.71	Метод спутниковых геодезических измерений (определений)	0.10	Закрепление отсутствует
1603	524341.72	4195160.49	Метод спутниковых геодезических измерений (определений)	0.10	Закрепление отсутствует
1604	524327.44	4195172.57	Метод спутниковых геодезических измерений (определений)	0.10	Закрепление отсутствует
1605	524326.79	4195171.81	Метод спутниковых геодезических измерений (определений)	0.10	Закрепление отсутствует
1606	524340.32	4195160.37	Метод спутниковых геодезических измерений (определений)	0.10	Закрепление отсутствует
1607	524337.27	4195156.77	Метод спутниковых геодезических измерений (определений)	0.10	Закрепление отсутствует
1608	524336.21	4195156.14	Метод спутниковых геодезических измерений (определений)	0.10	Закрепление отсутствует
1609	524336.03	4195155.46	Метод спутниковых геодезических измерений (определений)	0.10	Закрепление отсутствует
1610	524336.49	4195154.67	Метод спутниковых геодезических измерений (определений)	0.10	Закрепление отсутствует
1611	524364.12	4195133.73	Метод спутниковых геодезических измерений (определений)	0.10	Закрепление отсутствует
1612	524373.36	4195126.08	Метод спутниковых геодезических измерений (определений)	0.10	Закрепление отсутствует
1613	524376.25	4195123.71	Метод спутниковых геодезических измерений (определений)	0.10	Закрепление отсутствует

2. Сведения о характерных точках границ объекта					
Обозначение характерных точек границ	Координаты, м		Метод определения координат характерной точки	Средняя квадратическая погрешность положения характерной точки (Mt), м	Описание обозначения точки на местности (при наличии)
	X	Y			
1	2	3	4	5	6
1614	524387.77	4195115.28	Метод спутниковых геодезических измерений (определений)	0.10	Закрепление отсутствует
1615	524388.43	4195114.01	Метод спутниковых геодезических измерений (определений)	0.10	Закрепление отсутствует
1616	524397.49	4195105.89	Метод спутниковых геодезических измерений (определений)	0.10	Закрепление отсутствует
1617	524422.52	4195084.75	Метод спутниковых геодезических измерений (определений)	0.10	Закрепление отсутствует
1618	524430.19	4195078.30	Метод спутниковых геодезических измерений (определений)	0.10	Закрепление отсутствует
1619	524442.06	4195068.80	Метод спутниковых геодезических измерений (определений)	0.10	Закрепление отсутствует
1620	524475.97	4195041.71	Метод спутниковых геодезических измерений (определений)	0.10	Закрепление отсутствует
1621	524493.79	4195027.40	Метод спутниковых геодезических измерений (определений)	0.10	Закрепление отсутствует
1622	524515.85	4195009.68	Метод спутниковых геодезических измерений (определений)	0.10	Закрепление отсутствует
1623	524542.17	4194988.77	Метод спутниковых геодезических измерений (определений)	0.10	Закрепление отсутствует
1624	524542.81	4194988.27	Метод спутниковых геодезических измерений (определений)	0.10	Закрепление отсутствует
1625	524543.69	4194988.02	Метод спутниковых геодезических измерений (определений)	0.10	Закрепление отсутствует
1626	524544.48	4194988.46	Метод спутниковых геодезических измерений (определений)	0.10	Закрепление отсутствует

2. Сведения о характерных точках границ объекта					
Обозначение характерных точек границ	Координаты, м		Метод определения координат характерной точки	Средняя квадратическая погрешность положения характерной точки (Mt), м	Описание обозначения точки на местности (при наличии)
	X	Y			
1	2	3	4	5	6
1627	524546.16	4194990.55	Метод спутниковых геодезических измерений (определений)	0.10	Закрепление отсутствует
1628	524562.46	4194977.55	Метод спутниковых геодезических измерений (определений)	0.10	Закрепление отсутствует
1629	524559.83	4194975.02	Метод спутниковых геодезических измерений (определений)	0.10	Закрепление отсутствует
1630	524558.29	4194974.92	Метод спутниковых геодезических измерений (определений)	0.10	Закрепление отсутствует
1631	524551.35	4194968.21	Метод спутниковых геодезических измерений (определений)	0.10	Закрепление отсутствует
1632	524551.44	4194966.91	Метод спутниковых геодезических измерений (определений)	0.10	Закрепление отсутствует
1633	524547.43	4194963.05	Метод спутниковых геодезических измерений (определений)	0.10	Закрепление отсутствует
1634	524491.61	4195007.48	Метод спутниковых геодезических измерений (определений)	0.10	Закрепление отсутствует
1635	524466.56	4195028.96	Метод спутниковых геодезических измерений (определений)	0.10	Закрепление отсутствует
1636	524440.41	4195051.17	Метод спутниковых геодезических измерений (определений)	0.10	Закрепление отсутствует
1637	524430.08	4195060.08	Метод спутниковых геодезических измерений (определений)	0.10	Закрепление отсутствует
1638	524423.09	4195065.75	Метод спутниковых геодезических измерений (определений)	0.10	Закрепление отсутствует
1639	524405.38	4195080.50	Метод спутниковых геодезических измерений (определений)	0.10	Закрепление отсутствует

2. Сведения о характерных точках границ объекта					
Обозначение характерных точек границ	Координаты, м		Метод определения координат характерной точки	Средняя квадратическая погрешность положения характерной точки (Mt), м	Описание обозначения точки на местности (при наличии)
	X	Y			
1	2	3	4	5	6
1640	524396.39	4195087.99	Метод спутниковых геодезических измерений (определений)	0.10	Закрепление отсутствует
1641	524386.25	4195096.50	Метод спутниковых геодезических измерений (определений)	0.10	Закрепление отсутствует
1642	524373.60	4195107.23	Метод спутниковых геодезических измерений (определений)	0.10	Закрепление отсутствует
1643	524364.31	4195114.98	Метод спутниковых геодезических измерений (определений)	0.10	Закрепление отсутствует
1644	524355.04	4195122.71	Метод спутниковых геодезических измерений (определений)	0.10	Закрепление отсутствует
1645	524336.39	4195138.37	Метод спутниковых геодезических измерений (определений)	0.10	Закрепление отсутствует
1646	524323.74	4195148.92	Метод спутниковых геодезических измерений (определений)	0.10	Закрепление отсутствует
1647	524288.22	4195178.57	Метод спутниковых геодезических измерений (определений)	0.10	Закрепление отсутствует
1648	524266.54	4195196.83	Метод спутниковых геодезических измерений (определений)	0.10	Закрепление отсутствует
1649	524262.55	4195200.21	Метод спутниковых геодезических измерений (определений)	0.10	Закрепление отсутствует
1650	524263.96	4195200.33	Метод спутниковых геодезических измерений (определений)	0.10	Закрепление отсутствует
1651	524272.14	4195210.02	Метод спутниковых геодезических измерений (определений)	0.10	Закрепление отсутствует
1652	524271.99	4195211.39	Метод спутниковых геодезических измерений (определений)	0.10	Закрепление отсутствует

2. Сведения о характерных точках границ объекта					
Обозначение характерных точек границ	Координаты, м		Метод определения координат характерной точки	Средняя квадратическая погрешность положения характерной точки (Mt), м	Описание обозначения точки на местности (при наличии)
	X	Y			
1	2	3	4	5	6
1653	524273.08	4195212.68	Метод спутниковых геодезических измерений (определений)	0.10	Закрепление отсутствует
1654	524274.19	4195212.83	Метод спутниковых геодезических измерений (определений)	0.10	Закрепление отсутствует
1655	524274.67	4195213.18	Метод спутниковых геодезических измерений (определений)	0.10	Закрепление отсутствует
1656	524277.07	4195214.87	Метод спутниковых геодезических измерений (определений)	0.10	Закрепление отсутствует
1657	524275.54	4195215.76	Метод спутниковых геодезических измерений (определений)	0.10	Закрепление отсутствует
1658	524284.86	4195226.84	Метод спутниковых геодезических измерений (определений)	0.10	Закрепление отсутствует
1659	524290.86	4195222.04	Метод спутниковых геодезических измерений (определений)	0.10	Закрепление отсутствует
1660	524290.28	4195221.09	Метод спутниковых геодезических измерений (определений)	0.10	Закрепление отсутствует
1661	524296.25	4195216.21	Метод спутниковых геодезических измерений (определений)	0.10	Закрепление отсутствует
1662	524295.32	4195215.08	Метод спутниковых геодезических измерений (определений)	0.10	Закрепление отсутствует
1663	524296.84	4195213.80	Метод спутниковых геодезических измерений (определений)	0.10	Закрепление отсутствует
1664	524297.80	4195214.92	Метод спутниковых геодезических измерений (определений)	0.10	Закрепление отсутствует
1665	524310.89	4195203.99	Метод спутниковых геодезических измерений (определений)	0.10	Закрепление отсутствует

2. Сведения о характерных точках границ объекта					
Обозначение характерных точек границ	Координаты, м		Метод определения координат характерной точки	Средняя квадратическая погрешность положения характерной точки (Mt), м	Описание обозначения точки на местности (при наличии)
	X	Y			
1	2	3	4	5	6
1666	524310.77	4195203.84	Метод спутниковых геодезических измерений (определений)	0.10	Закрепление отсутствует
1667	524312.41	4195202.49	Метод спутниковых геодезических измерений (определений)	0.10	Закрепление отсутствует
1668	524313.82	4195204.15	Метод спутниковых геодезических измерений (определений)	0.10	Закрепление отсутствует
1669	524298.31	4195217.10	Метод спутниковых геодезических измерений (определений)	0.10	Закрепление отсутствует
1670	524286.29	4195226.97	Метод спутниковых геодезических измерений (определений)	0.10	Закрепление отсутствует
1671	524286.35	4195227.14	Метод спутниковых геодезических измерений (определений)	0.10	Закрепление отсутствует
1672	524284.89	4195228.42	Метод спутниковых геодезических измерений (определений)	0.10	Закрепление отсутствует
1673	524282.81	4195225.97	Метод спутниковых геодезических измерений (определений)	0.10	Закрепление отсутствует
1674	524277.22	4195230.67	Метод спутниковых геодезических измерений (определений)	0.10	Закрепление отсутствует
1675	524277.93	4195231.39	Метод спутниковых геодезических измерений (определений)	0.10	Закрепление отсутствует
1676	524258.42	4195247.79	Метод спутниковых геодезических измерений (определений)	0.10	Закрепление отсутствует
1677	524257.74	4195247.06	Метод спутниковых геодезических измерений (определений)	0.10	Закрепление отсутствует
1678	524275.38	4195232.22	Метод спутниковых геодезических измерений (определений)	0.10	Закрепление отсутствует

2. Сведения о характерных точках границ объекта					
Обозначение характерных точек границ	Координаты, м		Метод определения координат характерной точки	Средняя квадратическая погрешность положения характерной точки (Mt), м	Описание обозначения точки на местности (при наличии)
	X	Y			
1	2	3	4	5	6
1679	524274.67	4195231.51	Метод спутниковых геодезических измерений (определений)	0.10	Закрепление отсутствует
1680	524282.17	4195225.20	Метод спутниковых геодезических измерений (определений)	0.10	Закрепление отсутствует
1681	524273.84	4195215.30	Метод спутниковых геодезических измерений (определений)	0.10	Закрепление отсутствует
1682	524272.73	4195215.15	Метод спутниковых геодезических измерений (определений)	0.10	Закрепление отсутствует
1683	524272.24	4195214.80	Метод спутниковых геодезических измерений (определений)	0.10	Закрепление отсутствует
1684	524270.39	4195212.60	Метод спутниковых геодезических измерений (определений)	0.10	Закрепление отсутствует
1685	524268.95	4195212.44	Метод спутниковых геодезических измерений (определений)	0.10	Закрепление отсутствует
1686	524260.81	4195202.80	Метод спутниковых геодезических измерений (определений)	0.10	Закрепление отсутствует
1687	524260.96	4195201.42	Метод спутниковых геодезических измерений (определений)	0.10	Закрепление отсутствует
1688	524260.51	4195200.90	Метод спутниковых геодезических измерений (определений)	0.10	Закрепление отсутствует
1689	524260.24	4195200.03	Метод спутниковых геодезических измерений (определений)	0.10	Закрепление отсутствует
1690	524260.65	4195199.21	Метод спутниковых геодезических измерений (определений)	0.10	Закрепление отсутствует
1691	524265.01	4195195.50	Метод спутниковых геодезических измерений (определений)	0.10	Закрепление отсутствует

2. Сведения о характерных точках границ объекта					
Обозначение характерных точек границ	Координаты, м		Метод определения координат характерной точки	Средняя квадратическая погрешность положения характерной точки (Mt), м	Описание обозначения точки на местности (при наличии)
	X	Y			
1	2	3	4	5	6
1692	524285.87	4195177.93	Метод спутниковых геодезических измерений (определений)	0.10	Закрепление отсутствует
1693	524269.78	4195160.38	Метод спутниковых геодезических измерений (определений)	0.10	Закрепление отсутствует
1694	524261.34	4195151.30	Метод спутниковых геодезических измерений (определений)	0.10	Закрепление отсутствует
1695	524252.96	4195141.37	Метод спутниковых геодезических измерений (определений)	0.10	Закрепление отсутствует
1696	524245.77	4195138.54	Метод спутниковых геодезических измерений (определений)	0.10	Закрепление отсутствует
1697	524230.57	4195131.43	Метод спутниковых геодезических измерений (определений)	0.10	Закрепление отсутствует
1698	524226.07	4195139.94	Метод спутниковых геодезических измерений (определений)	0.10	Закрепление отсутствует
1699	524224.29	4195139.01	Метод спутниковых геодезических измерений (определений)	0.10	Закрепление отсутствует
1700	524229.16	4195129.83	Метод спутниковых геодезических измерений (определений)	0.10	Закрепление отсутствует
1701	524229.83	4195129.24	Метод спутниковых геодезических измерений (определений)	0.10	Закрепление отсутствует
1702	524230.73	4195129.30	Метод спутниковых геодезических измерений (определений)	0.10	Закрепление отсутствует
1703	524246.49	4195136.68	Метод спутниковых геодезических измерений (определений)	0.10	Закрепление отсутствует
1704	524253.81	4195139.56	Метод спутниковых геодезических измерений (определений)	0.10	Закрепление отсутствует

2. Сведения о характерных точках границ объекта					
Обозначение характерных точек границ	Координаты, м		Метод определения координат характерной точки	Средняя квадратическая погрешность положения характерной точки (Mt), м	Описание обозначения точки на местности (при наличии)
	X	Y			
1	2	3	4	5	6
1705	524254.41	4195139.98	Метод спутниковых геодезических измерений (определений)	0.10	Закрепление отсутствует
1706	524262.82	4195149.94	Метод спутниковых геодезических измерений (определений)	0.10	Закрепление отсутствует
1707	524273.66	4195161.65	Метод спутниковых геодезических измерений (определений)	0.10	Закрепление отсутствует
1708	524272.96	4195162.34	Метод спутниковых геодезических измерений (определений)	0.10	Закрепление отсутствует
1709	524284.50	4195174.99	Метод спутниковых геодезических измерений (определений)	0.10	Закрепление отсутствует
1710	524285.29	4195174.33	Метод спутниковых геодезических измерений (определений)	0.10	Закрепление отсутствует
1711	524287.41	4195176.64	Метод спутниковых геодезических измерений (определений)	0.10	Закрепление отсутствует
1712	524321.69	4195148.03	Метод спутниковых геодезических измерений (определений)	0.10	Закрепление отсутствует
1713	524318.76	4195144.51	Метод спутниковых геодезических измерений (определений)	0.10	Закрепление отсутствует
1714	524282.67	4195103.22	Метод спутниковых геодезических измерений (определений)	0.10	Закрепление отсутствует
1715	524282.37	4195102.47	Метод спутниковых геодезических измерений (определений)	0.10	Закрепление отсутствует
1716	524282.60	4195101.71	Метод спутниковых геодезических измерений (определений)	0.10	Закрепление отсутствует
1717	524286.09	4195096.91	Метод спутниковых геодезических измерений (определений)	0.10	Закрепление отсутствует

2. Сведения о характерных точках границ объекта					
Обозначение характерных точек границ	Координаты, м		Метод определения координат характерной точки	Средняя квадратическая погрешность положения характерной точки (Mt), м	Описание обозначения точки на местности (при наличии)
	X	Y			
1	2	3	4	5	6
1718	524260.32	4195077.52	Метод спутниковых геодезических измерений (определений)	0.10	Закрепление отсутствует
1719	524260.50	4195077.25	Метод спутниковых геодезических измерений (определений)	0.10	Закрепление отсутствует
1720	524243.46	4195064.53	Метод спутниковых геодезических измерений (определений)	0.10	Закрепление отсутствует
1721	524229.88	4195055.01	Метод спутниковых геодезических измерений (определений)	0.10	Закрепление отсутствует
1722	524220.48	4195073.73	Метод спутниковых геодезических измерений (определений)	0.10	Закрепление отсутствует
1723	524219.59	4195073.28	Метод спутниковых геодезических измерений (определений)	0.10	Закрепление отсутствует
1724	524216.25	4195080.14	Метод спутниковых геодезических измерений (определений)	0.10	Закрепление отсутствует
1725	524222.82	4195083.84	Метод спутниковых геодезических измерений (определений)	0.10	Закрепление отсутствует
1726	524223.32	4195082.98	Метод спутниковых геодезических измерений (определений)	0.10	Закрепление отсутствует
1727	524235.06	4195089.59	Метод спутниковых геодезических измерений (определений)	0.10	Закрепление отсутствует
1728	524235.63	4195090.31	Метод спутниковых геодезических измерений (определений)	0.10	Закрепление отсутствует
1729	524235.52	4195091.22	Метод спутниковых геодезических измерений (определений)	0.10	Закрепление отсутствует
1730	524234.64	4195092.79	Метод спутниковых геодезических измерений (определений)	0.10	Закрепление отсутствует

2. Сведения о характерных точках границ объекта					
Обозначение характерных точек границ	Координаты, м		Метод определения координат характерной точки	Средняя квадратическая погрешность положения характерной точки (Mt), м	Описание обозначения точки на местности (при наличии)
	X	Y			
1	2	3	4	5	6
1731	524232.90	4195091.79	Метод спутниковых геодезических измерений (определений)	0.10	Закрепление отсутствует
1732	524233.38	4195090.94	Метод спутниковых геодезических измерений (определений)	0.10	Закрепление отсутствует
1733	524215.93	4195081.10	Метод спутниковых геодезических измерений (определений)	0.10	Закрепление отсутствует
1734	524215.37	4195080.42	Метод спутниковых геодезических измерений (определений)	0.10	Закрепление отсутствует
1735	524215.43	4195079.53	Метод спутниковых геодезических измерений (определений)	0.10	Закрепление отсутствует
1736	524218.69	4195072.84	Метод спутниковых геодезических измерений (определений)	0.10	Закрепление отсутствует
1737	524225.77	4195058.70	Метод спутниковых геодезических измерений (определений)	0.10	Закрепление отсутствует
1738	524228.22	4195053.84	Метод спутниковых геодезических измерений (определений)	0.10	Закрепление отсутствует
1739	524226.70	4195052.77	Метод спутниковых геодезических измерений (определений)	0.10	Закрепление отсутствует
1740	524225.38	4195053.07	Метод спутниковых геодезических измерений (определений)	0.10	Закрепление отсутствует
1741	524208.69	4195045.35	Метод спутниковых геодезических измерений (определений)	0.10	Закрепление отсутствует
1742	524208.23	4195044.04	Метод спутниковых геодезических измерений (определений)	0.10	Закрепление отсутствует
1743	524189.64	4195035.45	Метод спутниковых геодезических измерений (определений)	0.10	Закрепление отсутствует

2. Сведения о характерных точках границ объекта					
Обозначение характерных точек границ	Координаты, м		Метод определения координат характерной точки	Средняя квадратическая погрешность положения характерной точки (Mt), м	Описание обозначения точки на местности (при наличии)
	X	Y			
1	2	3	4	5	6
1744	524184.71	4195044.79	Метод спутниковых геодезических измерений (определений)	0.10	Закрепление отсутствует
1745	524182.31	4195049.17	Метод спутниковых геодезических измерений (определений)	0.10	Закрепление отсутствует
1746	524183.19	4195049.64	Метод спутниковых геодезических измерений (определений)	0.10	Закрепление отсутствует
1747	524178.24	4195058.67	Метод спутниковых геодезических измерений (определений)	0.10	Закрепление отсутствует
1748	524173.99	4195065.96	Метод спутниковых геодезических измерений (определений)	0.10	Закрепление отсутствует
1749	524170.33	4195072.48	Метод спутниковых геодезических измерений (определений)	0.10	Закрепление отсутствует
1750	524169.45	4195071.97	Метод спутниковых геодезических измерений (определений)	0.10	Закрепление отсутствует
1751	524168.78	4195073.19	Метод спутниковых геодезических измерений (определений)	0.10	Закрепление отсутствует
1752	524167.41	4195075.45	Метод спутниковых геодезических измерений (определений)	0.10	Закрепление отсутствует
1753	524166.55	4195074.95	Метод спутниковых геодезических измерений (определений)	0.10	Закрепление отсутствует
1754	524167.91	4195072.68	Метод спутниковых геодезических измерений (определений)	0.10	Закрепление отсутствует
1755	524172.25	4195064.99	Метод спутниковых геодезических измерений (определений)	0.10	Закрепление отсутствует
1756	524176.49	4195057.71	Метод спутниковых геодезических измерений (определений)	0.10	Закрепление отсутствует

2. Сведения о характерных точках границ объекта					
Обозначение характерных точек границ	Координаты, м		Метод определения координат характерной точки	Средняя квадратическая погрешность положения характерной точки (Mt), м	Описание обозначения точки на местности (при наличии)
	X	Y			
1	2	3	4	5	6
1757	524183.83	4195044.31	Метод спутниковых геодезических измерений (определений)	0.10	Закрепление отсутствует
1758	524189.21	4195034.11	Метод спутниковых геодезических измерений (определений)	0.10	Закрепление отсутствует
1759	524191.29	4195029.81	Метод спутниковых геодезических измерений (определений)	0.10	Закрепление отсутствует
1760	524193.80	4195024.81	Метод спутниковых геодезических измерений (определений)	0.10	Закрепление отсутствует
1761	524203.43	4195006.29	Метод спутниковых геодезических измерений (определений)	0.10	Закрепление отсутствует
1762	524214.69	4194981.66	Метод спутниковых геодезических измерений (определений)	0.10	Закрепление отсутствует
1763	524214.90	4194981.33	Метод спутниковых геодезических измерений (определений)	0.10	Закрепление отсутствует
1764	524221.53	4194973.26	Метод спутниковых геодезических измерений (определений)	0.10	Закрепление отсутствует
1765	524225.78	4194967.99	Метод спутниковых геодезических измерений (определений)	0.10	Закрепление отсутствует
1766	524226.53	4194968.64	Метод спутниковых геодезических измерений (определений)	0.10	Закрепление отсутствует
1767	524219.81	4194976.94	Метод спутниковых геодезических измерений (определений)	0.10	Закрепление отсутствует
1768	524220.59	4194977.55	Метод спутниковых геодезических измерений (определений)	0.10	Закрепление отсутствует
1769	524216.48	4194982.56	Метод спутниковых геодезических измерений (определений)	0.10	Закрепление отсутствует

2. Сведения о характерных точках границ объекта					
Обозначение характерных точек границ	Координаты, м		Метод определения координат характерной точки	Средняя квадратическая погрешность положения характерной точки (Mt), м	Описание обозначения точки на местности (при наличии)
	X	Y			
1	2	3	4	5	6
1770	524205.25	4195007.12	Метод спутниковых геодезических измерений (определений)	0.10	Закрепление отсутствует
1771	524195.59	4195025.70	Метод спутниковых геодезических измерений (определений)	0.10	Закрепление отсутствует
1772	524193.08	4195030.68	Метод спутниковых геодезических измерений (определений)	0.10	Закрепление отсутствует
1773	524191.45	4195034.08	Метод спутниковых геодезических измерений (определений)	0.10	Закрепление отсутствует
1774	524209.14	4195042.25	Метод спутниковых геодезических измерений (определений)	0.10	Закрепление отсутствует
1775	524210.49	4195041.78	Метод спутниковых геодезических измерений (определений)	0.10	Закрепление отсутствует
1776	524227.22	4195049.51	Метод спутниковых геодезических измерений (определений)	0.10	Закрепление отсутствует
1777	524227.54	4195050.95	Метод спутниковых геодезических измерений (определений)	0.10	Закрепление отсутствует
1778	524228.81	4195051.83	Метод спутниковых геодезических измерений (определений)	0.10	Закрепление отсутствует
1779	524228.31	4195052.69	Метод спутниковых геодезических измерений (определений)	0.10	Закрепление отсутствует
1780	524244.38	4195063.95	Метод спутниковых геодезических измерений (определений)	0.10	Закрепление отсутствует
1781	524244.25	4195064.16	Метод спутниковых геодезических измерений (определений)	0.10	Закрепление отсутствует
1782	524252.42	4195070.33	Метод спутниковых геодезических измерений (определений)	0.10	Закрепление отсутствует

2. Сведения о характерных точках границ объекта					
Обозначение характерных точек границ	Координаты, м		Метод определения координат характерной точки	Средняя квадратическая погрешность положения характерной точки (Mt), м	Описание обозначения точки на местности (при наличии)
	X	Y			
1	2	3	4	5	6
1783	524253.05	4195069.53	Метод спутниковых геодезических измерений (определений)	0.10	Закрепление отсутствует
1784	524287.91	4195095.78	Метод спутниковых геодезических измерений (определений)	0.10	Закрепление отсутствует
1785	524288.38	4195096.56	Метод спутниковых геодезических измерений (определений)	0.10	Закрепление отсутствует
1786	524288.17	4195097.44	Метод спутниковых геодезических измерений (определений)	0.10	Закрепление отсутствует
1787	524284.59	4195102.37	Метод спутниковых геодезических измерений (определений)	0.10	Закрепление отсутствует
1788	524320.27	4195143.19	Метод спутниковых геодезических измерений (определений)	0.10	Закрепление отсутствует
1789	524323.22	4195146.74	Метод спутниковых геодезических измерений (определений)	0.10	Закрепление отсутствует
1790	524335.55	4195136.46	Метод спутниковых геодезических измерений (определений)	0.10	Закрепление отсутствует
1791	524352.87	4195121.93	Метод спутниковых геодезических измерений (определений)	0.10	Закрепление отсутствует
1792	524371.82	4195106.10	Метод спутниковых геодезических измерений (определений)	0.10	Закрепление отсутствует
1793	524378.57	4195100.40	Метод спутниковых геодезических измерений (определений)	0.10	Закрепление отсутствует
1794	524379.21	4195101.16	Метод спутниковых геодезических измерений (определений)	0.10	Закрепление отсутствует
1795	524385.90	4195095.49	Метод спутниковых геодезических измерений (определений)	0.10	Закрепление отсутствует

2. Сведения о характерных точках границ объекта					
Обозначение характерных точек границ	Координаты, м		Метод определения координат характерной точки	Средняя квадратическая погрешность положения характерной точки (Mt), м	Описание обозначения точки на местности (при наличии)
	X	Y			
1	2	3	4	5	6
1796	524385.25	4195094.71	Метод спутниковых геодезических измерений (определений)	0.10	Закрепление отсутствует
1797	524403.60	4195079.38	Метод спутниковых геодезических измерений (определений)	0.10	Закрепление отсутствует
1798	524411.88	4195072.47	Метод спутниковых геодезических измерений (определений)	0.10	Закрепление отсутствует
1799	524412.55	4195073.22	Метод спутниковых геодезических измерений (определений)	0.10	Закрепление отсутствует
1800	524418.11	4195068.59	Метод спутниковых геодезических измерений (определений)	0.10	Закрепление отсутствует
1801	524417.46	4195067.82	Метод спутниковых геодезических измерений (определений)	0.10	Закрепление отсутствует
1802	524427.93	4195059.24	Метод спутниковых геодезических измерений (определений)	0.10	Закрепление отсутствует
1803	524425.78	4195057.00	Метод спутниковых геодезических измерений (определений)	0.10	Закрепление отсутствует
1804	524427.20	4195055.58	Метод спутниковых геодезических измерений (определений)	0.10	Закрепление отсутствует
1805	524429.47	4195057.96	Метод спутниковых геодезических измерений (определений)	0.10	Закрепление отсутствует
1806	524438.31	4195050.34	Метод спутниковых геодезических измерений (определений)	0.10	Закрепление отсутствует
1807	524439.02	4195049.63	Метод спутниковых геодезических измерений (определений)	0.10	Закрепление отсутствует
1808	524429.87	4195040.05	Метод спутниковых геодезических измерений (определений)	0.10	Закрепление отсутствует

2. Сведения о характерных точках границ объекта					
Обозначение характерных точек границ	Координаты, м		Метод определения координат характерной точки	Средняя квадратическая погрешность положения характерной точки (Mt), м	Описание обозначения точки на местности (при наличии)
	X	Y			
1	2	3	4	5	6
1809	524430.62	4195039.39	Метод спутниковых геодезических измерений (определений)	0.10	Закрепление отсутствует
1810	524439.83	4195049.03	Метод спутниковых геодезических измерений (определений)	0.10	Закрепление отсутствует
1811	524444.14	4195045.36	Метод спутниковых геодезических измерений (определений)	0.10	Закрепление отсутствует
1812	524444.82	4195046.09	Метод спутниковых геодезических измерений (определений)	0.10	Закрепление отсутствует
1813	524450.05	4195041.65	Метод спутниковых геодезических измерений (определений)	0.10	Закрепление отсутствует
1814	524449.37	4195040.92	Метод спутниковых геодезических измерений (определений)	0.10	Закрепление отсутствует
1815	524465.26	4195027.44	Метод спутниковых геодезических измерений (определений)	0.10	Закрепление отсутствует
1816	524490.32	4195005.96	Метод спутниковых геодезических измерений (определений)	0.10	Закрепление отсутствует
1817	524497.84	4194999.98	Метод спутниковых геодезических измерений (определений)	0.10	Закрепление отсутствует
1818	524498.49	4195000.73	Метод спутниковых геодезических измерений (определений)	0.10	Закрепление отсутствует
1819	524504.51	4194995.94	Метод спутниковых геодезических измерений (определений)	0.10	Закрепление отсутствует
1820	524503.84	4194995.20	Метод спутниковых геодезических измерений (определений)	0.10	Закрепление отсутствует
1821	524546.73	4194961.05	Метод спутниковых геодезических измерений (определений)	0.10	Закрепление отсутствует

2. Сведения о характерных точках границ объекта					
Обозначение характерных точек границ	Координаты, м		Метод определения координат характерной точки	Средняя квадратическая погрешность положения характерной точки (Mt), м	Описание обозначения точки на местности (при наличии)
	X	Y			
1	2	3	4	5	6
1822	524547.55	4194960.79	Метод спутниковых геодезических измерений (определений)	0.10	Закрепление отсутствует
1823	524548.33	4194961.13	Метод спутниковых геодезических измерений (определений)	0.10	Закрепление отсутствует
1824	524553.06	4194965.71	Метод спутниковых геодезических измерений (определений)	0.10	Закрепление отсутствует
1825	524554.60	4194965.80	Метод спутниковых геодезических измерений (определений)	0.10	Закрепление отсутствует
1826	524561.57	4194972.54	Метод спутниковых геодезических измерений (определений)	0.10	Закрепление отсутствует
1827	524561.47	4194973.83	Метод спутниковых геодезических измерений (определений)	0.10	Закрепление отсутствует
1828	524562.35	4194974.69	Метод спутниковых геодезических измерений (определений)	0.10	Закрепление отсутствует
1829	524566.41	4194971.49	Метод спутниковых геодезических измерений (определений)	0.10	Закрепление отсутствует
1830	524567.29	4194971.24	Метод спутниковых геодезических измерений (определений)	0.10	Закрепление отсутствует
1831	524568.09	4194971.67	Метод спутниковых геодезических измерений (определений)	0.10	Закрепление отсутствует
1832	524568.69	4194972.40	Метод спутниковых геодезических измерений (определений)	0.10	Закрепление отсутствует
1833	524570.84	4194970.91	Метод спутниковых геодезических измерений (определений)	0.10	Закрепление отсутствует
1834	524607.72	4194940.92	Метод спутниковых геодезических измерений (определений)	0.10	Закрепление отсутствует

2. Сведения о характерных точках границ объекта					
Обозначение характерных точек границ	Координаты, м		Метод определения координат характерной точки	Средняя квадратическая погрешность положения характерной точки (Mt), м	Описание обозначения точки на местности (при наличии)
	X	Y			
1	2	3	4	5	6
1835	524606.16	4194940.90	Метод спутниковых геодезических измерений (определений)	0.10	Закрепление отсутствует
1836	524595.54	4194931.80	Метод спутниковых геодезических измерений (определений)	0.10	Закрепление отсутствует
1837	524595.46	4194930.38	Метод спутниковых геодезических измерений (определений)	0.10	Закрепление отсутствует
1838	524594.26	4194929.29	Метод спутниковых геодезических измерений (определений)	0.10	Закрепление отсутствует
1839	524594.97	4194928.67	Метод спутниковых геодезических измерений (определений)	0.10	Закрепление отсутствует
1840	524592.22	4194925.83	Метод спутниковых геодезических измерений (определений)	0.10	Закрепление отсутствует
1841	524591.50	4194926.50	Метод спутниковых геодезических измерений (определений)	0.10	Закрепление отсутствует
1842	524574.47	4194909.03	Метод спутниковых геодезических измерений (определений)	0.10	Закрепление отсутствует
1843	524553.55	4194887.60	Метод спутниковых геодезических измерений (определений)	0.10	Закрепление отсутствует
1844	524533.71	4194867.83	Метод спутниковых геодезических измерений (определений)	0.10	Закрепление отсутствует
1845	524523.42	4194857.00	Метод спутниковых геодезических измерений (определений)	0.10	Закрепление отсутствует
1846	524513.65	4194846.99	Метод спутниковых геодезических измерений (определений)	0.10	Закрепление отсутствует
1847	524502.50	4194835.60	Метод спутниковых геодезических измерений (определений)	0.10	Закрепление отсутствует

2. Сведения о характерных точках границ объекта					
Обозначение характерных точек границ	Координаты, м		Метод определения координат характерной точки	Средняя квадратическая погрешность положения характерной точки (Mt), м	Описание обозначения точки на местности (при наличии)
	X	Y			
1	2	3	4	5	6
1848	524495.80	4194829.08	Метод спутниковых геодезических измерений (определений)	0.10	Закрепление отсутствует
1849	524485.85	4194819.21	Метод спутниковых геодезических измерений (определений)	0.10	Закрепление отсутствует
1850	524469.61	4194803.22	Метод спутниковых геодезических измерений (определений)	0.10	Закрепление отсутствует
1851	524468.52	4194804.21	Метод спутниковых геодезических измерений (определений)	0.10	Закрепление отсутствует
1852	524412.17	4194842.43	Метод спутниковых геодезических измерений (определений)	0.10	Закрепление отсутствует
1853	524396.66	4194856.16	Метод спутниковых геодезических измерений (определений)	0.10	Закрепление отсутствует
1854	524394.00	4194853.16	Метод спутниковых геодезических измерений (определений)	0.10	Закрепление отсутствует
1855	524408.10	4194840.69	Метод спутниковых геодезических измерений (определений)	0.10	Закрепление отсутствует
1856	524402.49	4194834.45	Метод спутниковых геодезических измерений (определений)	0.10	Закрепление отсутствует
1857	524370.45	4194869.34	Метод спутниковых геодезических измерений (определений)	0.10	Закрепление отсутствует
1858	524369.10	4194869.99	Метод спутниковых геодезических измерений (определений)	0.10	Закрепление отсутствует
1859	524367.67	4194869.50	Метод спутниковых геодезических измерений (определений)	0.10	Закрепление отсутствует
1860	524355.51	4194859.02	Метод спутниковых геодезических измерений (определений)	0.10	Закрепление отсутствует

2. Сведения о характерных точках границ объекта					
Обозначение характерных точек границ	Координаты, м		Метод определения координат характерной точки	Средняя квадратическая погрешность положения характерной точки (Mt), м	Описание обозначения точки на местности (при наличии)
	X	Y			
1	2	3	4	5	6
1861	524355.43	4194857.63	Метод спутниковых геодезических измерений (определений)	0.10	Закрепление отсутствует
1862	524340.74	4194844.96	Метод спутниковых геодезических измерений (определений)	0.10	Закрепление отсутствует
1863	524338.29	4194847.63	Метод спутниковых геодезических измерений (определений)	0.10	Закрепление отсутствует
1864	524337.52	4194846.97	Метод спутниковых геодезических измерений (определений)	0.10	Закрепление отсутствует
1865	524321.88	4194864.55	Метод спутниковых геодезических измерений (определений)	0.10	Закрепление отсутствует
1866	524322.63	4194865.21	Метод спутниковых геодезических измерений (определений)	0.10	Закрепление отсутствует
1867	524311.74	4194877.45	Метод спутниковых геодезических измерений (определений)	0.10	Закрепление отсутствует
1868	524299.42	4194891.52	Метод спутниковых геодезических измерений (определений)	0.10	Закрепление отсутствует
1869	524274.68	4194920.43	Метод спутниковых геодезических измерений (определений)	0.10	Закрепление отсутствует
1870	524269.15	4194926.76	Метод спутниковых геодезических измерений (определений)	0.10	Закрепление отсутствует
1871	524285.48	4194940.21	Метод спутниковых геодезических измерений (определений)	0.10	Закрепление отсутствует
1872	524286.88	4194940.07	Метод спутниковых геодезических измерений (определений)	0.10	Закрепление отсутствует
1873	524303.54	4194954.05	Метод спутниковых геодезических измерений (определений)	0.10	Закрепление отсутствует

2. Сведения о характерных точках границ объекта					
Обозначение характерных точек границ	Координаты, м		Метод определения координат характерной точки	Средняя квадратическая погрешность положения характерной точки (Mt), м	Описание обозначения точки на местности (при наличии)
	X	Y			
1	2	3	4	5	6
1874	524303.68	4194955.48	Метод спутниковых геодезических измерений (определений)	0.10	Закрепление отсутствует
1875	524305.91	4194957.35	Метод спутниковых геодезических измерений (определений)	0.10	Закрепление отсутствует
1876	524305.25	4194958.10	Метод спутниковых геодезических измерений (определений)	0.10	Закрепление отсутствует
1877	524317.50	4194968.42	Метод спутниковых геодезических измерений (определений)	0.10	Закрепление отсутствует
1878	524334.26	4194951.36	Метод спутниковых геодезических измерений (определений)	0.10	Закрепление отсутствует
1879	524354.05	4194932.31	Метод спутниковых геодезических измерений (определений)	0.10	Закрепление отсутствует
1880	524357.42	4194929.07	Метод спутниковых геодезических измерений (определений)	0.10	Закрепление отсутствует
1881	524358.83	4194930.48	Метод спутниковых геодезических измерений (определений)	0.10	Закрепление отсутствует
1882	524335.70	4194952.76	Метод спутниковых геодезических измерений (определений)	0.10	Закрепление отсутствует
1883	524319.12	4194969.63	Метод спутниковых геодезических измерений (определений)	0.10	Закрепление отсутствует
1884	524318.31	4194970.00	Метод спутниковых геодезических измерений (определений)	0.10	Закрепление отсутствует
1885	524317.48	4194969.71	Метод спутниковых геодезических измерений (определений)	0.10	Закрепление отсутствует
1886	524302.43	4194957.03	Метод спутниковых геодезических измерений (определений)	0.10	Закрепление отсутствует

2. Сведения о характерных точках границ объекта					
Обозначение характерных точек границ	Координаты, м		Метод определения координат характерной точки	Средняя квадратическая погрешность положения характерной точки (Mt), м	Описание обозначения точки на местности (при наличии)
	X	Y			
1	2	3	4	5	6
1887	524301.04	4194957.17	Метод спутниковых геодезических измерений (определений)	0.10	Закрепление отсутствует
1888	524284.38	4194943.19	Метод спутниковых геодезических измерений (определений)	0.10	Закрепление отсутствует
1889	524284.23	4194941.77	Метод спутниковых геодезических измерений (определений)	0.10	Закрепление отсутствует
1890	524282.85	4194940.64	Метод спутниковых геодезических измерений (определений)	0.10	Закрепление отсутствует
1891	524283.52	4194939.89	Метод спутниковых геодезических измерений (определений)	0.10	Закрепление отсутствует
1892	524268.49	4194927.52	Метод спутниковых геодезических измерений (определений)	0.10	Закрепление отсутствует
1893	524260.27	4194936.93	Метод спутниковых геодезических измерений (определений)	0.10	Закрепление отсутствует
1894	524259.48	4194936.31	Метод спутниковых геодезических измерений (определений)	0.10	Закрепление отсутствует
1895	524248.81	4194948.53	Метод спутниковых геодезических измерений (определений)	0.10	Закрепление отсутствует
1896	524248.02	4194947.91	Метод спутниковых геодезических измерений (определений)	0.10	Закрепление отсутствует
1897	524266.96	4194926.22	Метод спутниковых геодезических измерений (определений)	0.10	Закрепление отсутствует
1898	524273.17	4194919.12	Метод спутниковых геодезических измерений (определений)	0.10	Закрепление отсутствует
1899	524299.21	4194888.70	Метод спутниковых геодезических измерений (определений)	0.10	Закрепление отсутствует

2. Сведения о характерных точках границ объекта					
Обозначение характерных точек границ	Координаты, м		Метод определения координат характерной точки	Средняя квадратическая погрешность положения характерной точки (Mt), м	Описание обозначения точки на местности (при наличии)
	X	Y			
1	2	3	4	5	6
1900	524310.24	4194876.13	Метод спутниковых геодезических измерений (определений)	0.10	Закрепление отсутствует
1901	524332.29	4194851.34	Метод спутниковых геодезических измерений (определений)	0.10	Закрепление отсутствует
1902	524335.47	4194847.75	Метод спутниковых геодезических измерений (определений)	0.10	Закрепление отсутствует
1903	524339.80	4194843.03	Метод спутниковых геодезических измерений (определений)	0.10	Закрепление отсутствует
1904	524341.49	4194842.20	Метод спутниковых геодезических измерений (определений)	0.10	Закрепление отсутствует
1905	524358.81	4194822.47	Метод спутниковых геодезических измерений (определений)	0.10	Закрепление отсутствует
1906	524372.40	4194807.32	Метод спутниковых геодезических измерений (определений)	0.10	Закрепление отсутствует
1907	524387.76	4194789.95	Метод спутниковых геодезических измерений (определений)	0.10	Закрепление отсутствует
1908	524399.83	4194776.32	Метод спутниковых геодезических измерений (определений)	0.10	Закрепление отсутствует
1909	524400.69	4194775.92	Метод спутниковых геодезических измерений (определений)	0.10	Закрепление отсутствует
1910	524401.57	4194776.26	Метод спутниковых геодезических измерений (определений)	0.10	Закрепление отсутствует
1911	524408.28	4194782.98	Метод спутниковых геодезических измерений (определений)	0.10	Закрепление отсутствует
1912	524428.09	4194765.70	Метод спутниковых геодезических измерений (определений)	0.10	Закрепление отсутствует

2. Сведения о характерных точках границ объекта					
Обозначение характерных точек границ	Координаты, м		Метод определения координат характерной точки	Средняя квадратическая погрешность положения характерной точки (Mt), м	Описание обозначения точки на местности (при наличии)
	X	Y			
1	2	3	4	5	6
1913	524446.24	4194750.21	Метод спутниковых геодезических измерений (определений)	0.10	Закрепление отсутствует
1914	524442.07	4194745.40	Метод спутниковых геодезических измерений (определений)	0.10	Закрепление отсутствует
1915	524441.78	4194744.55	Метод спутниковых геодезических измерений (определений)	0.10	Закрепление отсутствует
1916	524442.18	4194743.73	Метод спутниковых геодезических измерений (определений)	0.10	Закрепление отсутствует
1917	524475.64	4194713.37	Метод спутниковых геодезических измерений (определений)	0.10	Закрепление отсутствует
1918	524482.69	4194706.83	Метод спутниковых геодезических измерений (определений)	0.10	Закрепление отсутствует
1919	524483.51	4194706.51	Метод спутниковых геодезических измерений (определений)	0.10	Закрепление отсутствует
1920	524484.33	4194706.83	Метод спутниковых геодезических измерений (определений)	0.10	Закрепление отсутствует
1921	524490.88	4194712.93	Метод спутниковых геодезических измерений (определений)	0.10	Закрепление отсутствует
1922	524500.71	4194704.47	Метод спутниковых геодезических измерений (определений)	0.10	Закрепление отсутствует
1923	524514.15	4194692.01	Метод спутниковых геодезических измерений (определений)	0.10	Закрепление отсутствует
1924	524514.73	4194692.65	Метод спутниковых геодезических измерений (определений)	0.10	Закрепление отсутствует
1925	524519.14	4194688.73	Метод спутниковых геодезических измерений (определений)	0.10	Закрепление отсутствует

2. Сведения о характерных точках границ объекта					
Обозначение характерных точек границ	Координаты, м		Метод определения координат характерной точки	Средняя квадратическая погрешность положения характерной точки (Mt), м	Описание обозначения точки на местности (при наличии)
	X	Y			
1	2	3	4	5	6
1926	524518.46	4194687.97	Метод спутниковых геодезических измерений (определений)	0.10	Закрепление отсутствует
1927	524519.47	4194687.06	Метод спутниковых геодезических измерений (определений)	0.10	Закрепление отсутствует
1928	524524.00	4194682.66	Метод спутниковых геодезических измерений (определений)	0.10	Закрепление отсутствует
1929	524523.21	4194680.93	Метод спутниковых геодезических измерений (определений)	0.10	Закрепление отсутствует
1930	524523.53	4194680.11	Метод спутниковых геодезических измерений (определений)	0.10	Закрепление отсутствует
1416	524525.94	4194677.51	Метод спутниковых геодезических измерений (определений)	0.10	Закрепление отсутствует

3. Сведения о характерных точках части (частей) границы объекта					
Обозначение характерных точек части границы	Координаты, м		Метод определения координат характерной точки	Средняя квадратическая погрешность положения характерной точки (Mt), м	Описание обозначения точки на местности (при наличии)
	X	Y			
1	2	3	4	5	6
-	-	-	-	-	-

--	--	--	--	--	--

Раздел 3

Сведения о местоположении измененных (уточненных) границ объекта

1. Система координат -

2. Сведения о характерных точках границ объекта

Обозначение характерных точек границ	Существующие координаты, м		Измененные (уточненные) координаты, м		Метод определения координат характерной точки	Средняя квадратическая погрешность положения характерной точки (Mt), м	Описание обозначения точки на местности (при наличии)
	X	Y	X	Y			
1	2	3	4	5	6	7	8
-	-	-	-	-	-	-	

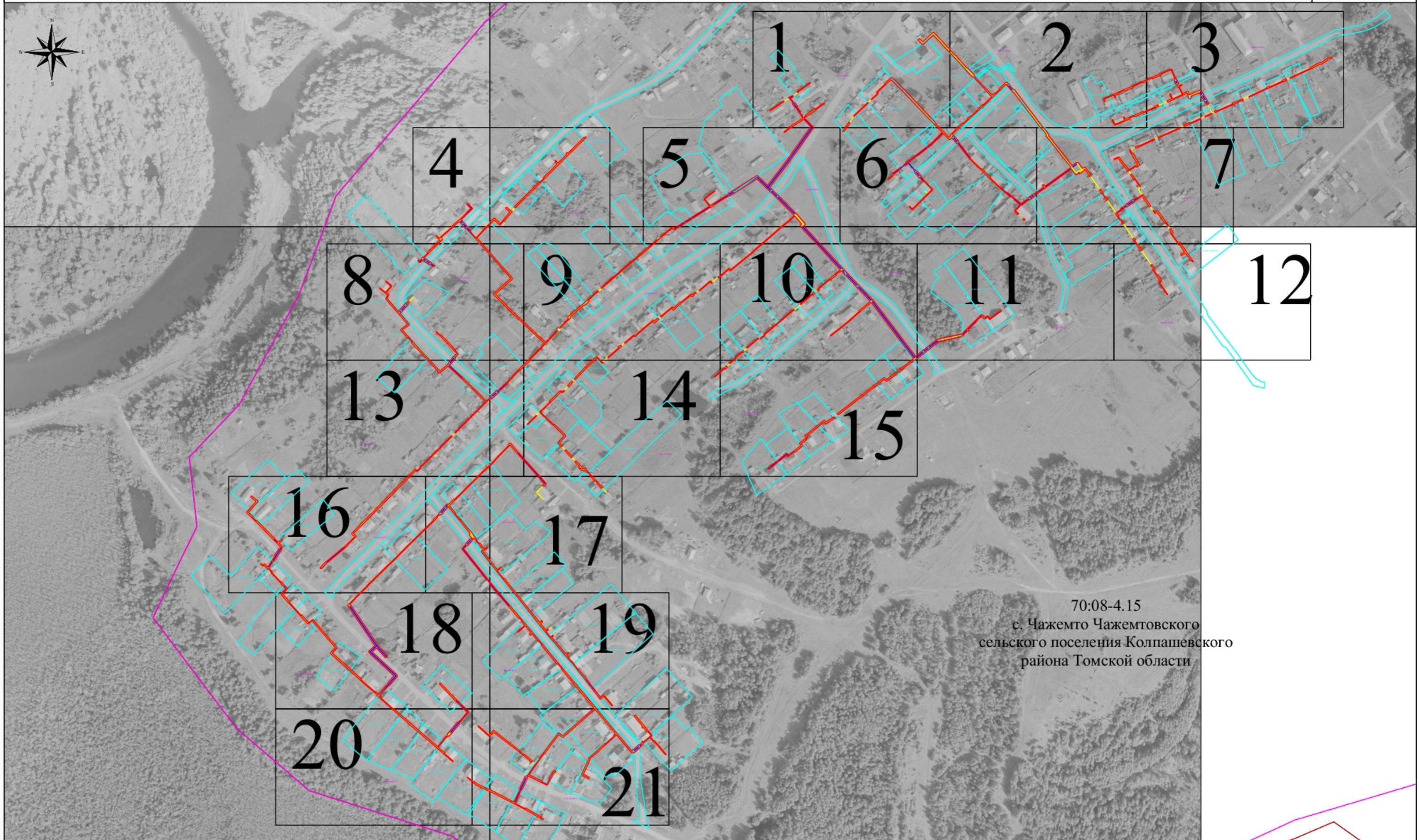
3. Сведения о характерных точках части (частей) границы объекта

Обозначение характерных точек части границы	Существующие координаты, м		Измененные (уточненные) координаты, м		Метод определения координат характерной точки	Средняя квадратическая погрешность положения характерной точки (Mt), м	Описание обозначения точки на местности (при наличии)
	X	Y	X	Y			
1	2	3	4	5	6	7	8
-	-	-	-	-	-	-	

РАЗДЕЛ 4

Публичный сервитут для эксплуатации сооружения трубопроводного транспорта, расположенного по адресу Томская область, Колпашевский район, с. Чажемто, ул. Ветеранов, 34, к. 12
План границ объекта

Обзорная схема



Используемые условные знаки и обозначения:

Масштаб: 1:5000

- проектная граница публичного сервитута
 - ось подземной части газопровода
 - ось надземной части газопровода
 - установленные границы административно-территориальных образований
 - граница и кадастровый номер земельного участка, в отношении которого испрашивается публичный сервитут
- 1 характерная точка проектной границы публичного сервитута
70:08:0100035:1307 кадастровый номер сооружения
70:08:0100035 граница и номер кадастрового квартала

Кадастровый инженер  С.И. Селезнева

Дата 12.12.2022



РАЗДЕЛ 4

Публичный сервитут для эксплуатации сооружения трубопроводного транспорта, расположенного по адресу Томская область, Колпашевский район, с. Чажемто, ул. Ветеранов, 34, к. 12

План границ объекта

Выносной лист 1



67

Кадастровый инженер
С.И. Селезнева
Дата 12.12.2022

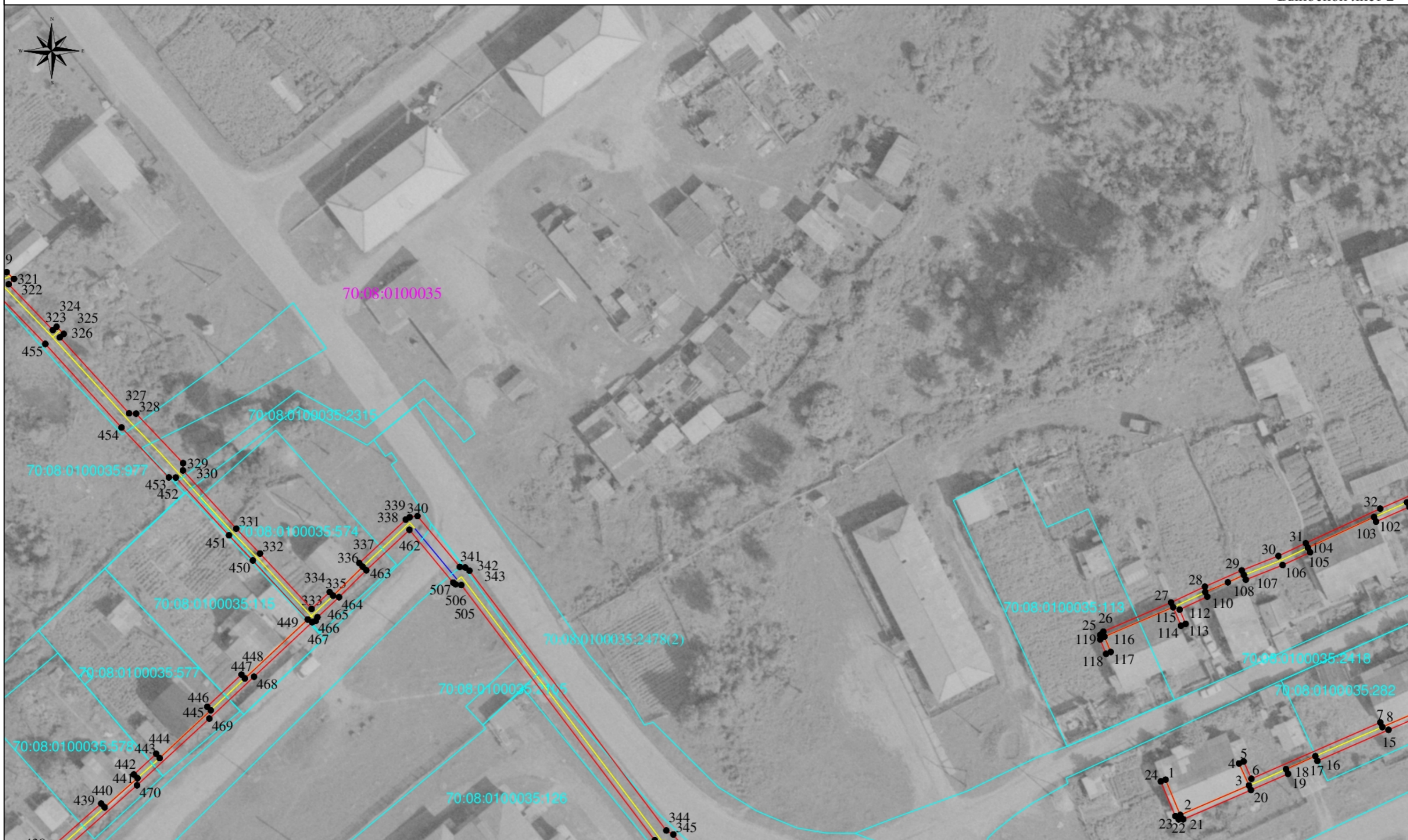


- Используемые условные знаки и обозначения:
- проектная граница публичного сервитута
 - ось подземной части газопровода
 - ось надземной части газопровода
 - 70:08:0100035 граница и номер кадастрового квартала
 - 70:08:0100035:32 граница и кадастровый номер земельного участка, в отношении которого испрашивается публичный сервитут
 - 1 характерная точка проектной границы публичного сервитута
 - 70:08:0100035:1307 кадастровый номер сооружения
- Масштаб: 1:700

РАЗДЕЛ 4

Публичный сервитут для эксплуатации сооружения трубопроводного транспорта, расположенного по адресу Томская область, Колпашевский район, с. Чажемто, ул. Ветеранов, 34, к. 12
План границ объекта

Выносной лист 2



Используемые условные знаки и обозначения:

Масштаб: 1:700


 Селезнева
 Светлана
 Ивановна
 кадастровый инженер
 аттестат
 № 70-14-201
 С.И. Селезнева
 Дата 12.12.2022

- проектная граница публичного сервитута
- ось подземной части газопровода
- ось надземной части газопровода
- 70:08:0100035 граница и номер кадастрового квартала
- 70:08:0100035:32 граница и кадастровый номер земельного участка, в отношении которого испрашивается публичный сервитут
- 1 характерная точка проектной границы публичного сервитута
- 70:08:0100035:1307 кадастровый номер сооружения

РАЗДЕЛ 4

Публичный сервитут для эксплуатации сооружения трубопроводного транспорта, расположенного по адресу Томская область, Колпашевский район, с. Чажемто, ул. Ветеранов, 34, к. 12
 План границ объекта


Выносной лист 3



Используемые условные знаки и обозначения:

Масштаб: 1:700

Кадастровый инженер С.И. Селезнева



Дата 12.12.2022

- проектная граница публичного сервитута
- ось подземной части газопровода
- ось надземной части газопровода
- 70:08:0100035 граница и номер кадастрового квартала
- 70:08:0100035:32 граница и кадастровый номер земельного участка, в отношении которого испрашивается публичный сервитут
- 1 характерная точка проектной границы публичного сервитута
- 70:08:0100035:1307 кадастровый номер сооружения

РАЗДЕЛ 4

Публичный сервитут для эксплуатации сооружения трубопроводного транспорта, расположенного по адресу Томская область, Колпашевский район, с. Чажемто, ул. Ветеранов, 34, к. 12

План границ объекта


Выносной лист 4



Используемые условные знаки и обозначения:

Масштаб: 1:700

Кадастровый инженер С.И. Селезнева



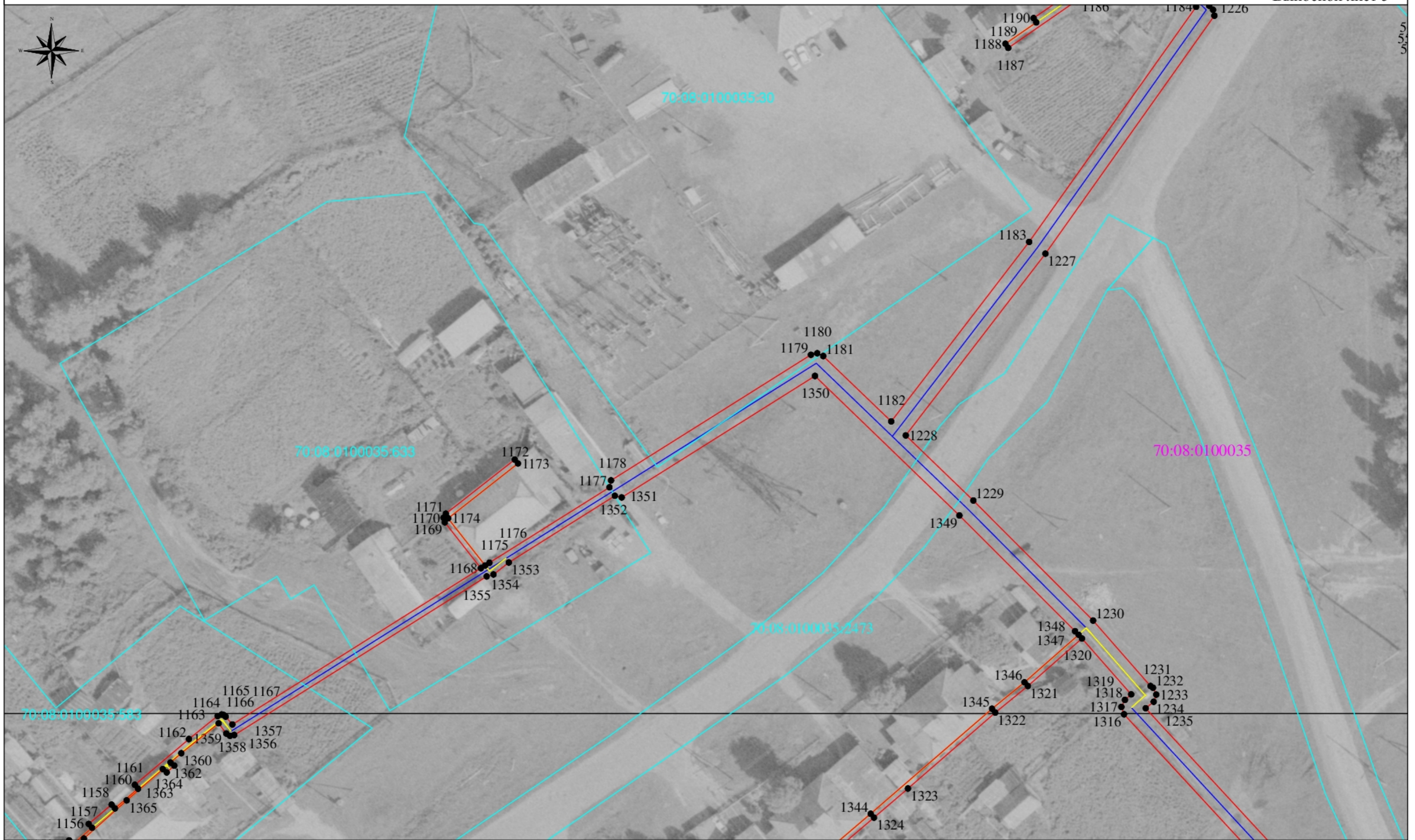
Дата 12.12.2022

- проектная граница публичного сервитута
- ось подземной части газопровода
- ось надземной части газопровода
- 70:08:0100035 граница и номер кадастрового квартала
- 70:08:0100035:32 граница и кадастровый номер земельного участка, в отношении которого испрашивается публичный сервитут
- 1 характерная точка проектной границы публичного сервитута
- 70:08:0100035:1307 кадастровый номер сооружения

РАЗДЕЛ 4

Публичный сервитут для эксплуатации сооружения трубопроводного транспорта, расположенного по адресу Томская область, Колпашевский район, с. Чажемто, ул. Ветеранов, 34, к. 12
План границ объекта

Выносной лист 5









Используемые условные знаки и обозначения:

Масштаб: 1:700

Кадастровый инженер С.И. Селезнева



Дата 12.12.2022

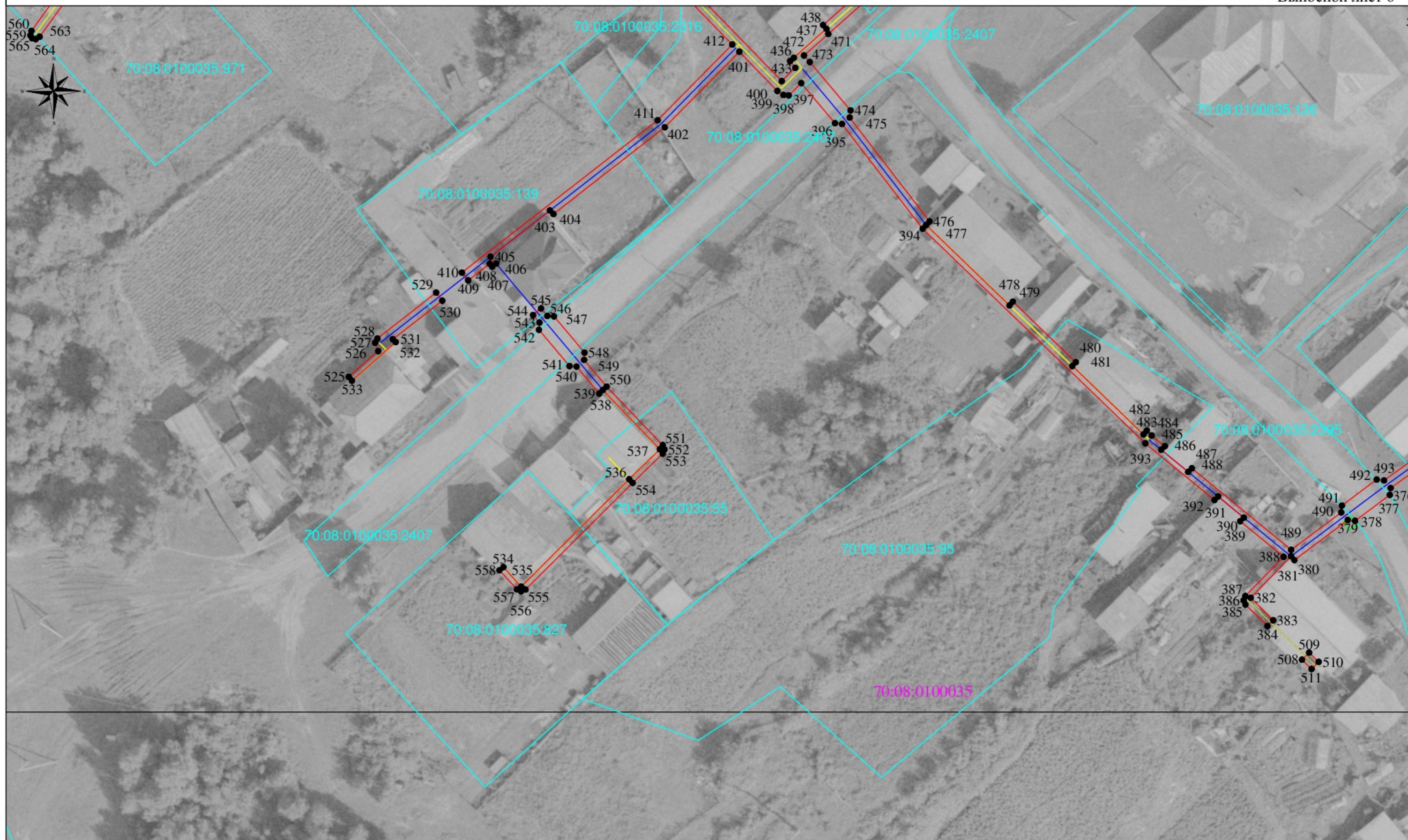
-  проектная граница публичного сервитута
-  ось подземной части газопровода
-  ось надземной части газопровода
-  граница и номер кадастрового квартала
-  граница и кадастровый номер земельного участка, в отношении которого испрашивается публичный сервитут
-  1 характерная точка проектной границы публичного сервитута
- 70:08:0100035:1307 кадастровый номер сооружения

РАЗДЕЛ 4

Публичный сервитут для эксплуатации сооружения трубопроводного транспорта, расположенного по адресу Томская область, Колпашевский район, с. Чажемто, ул. Ветеранов, 34, к. 12

План границ объекта

Выносной лист 6



Используемые условные знаки и обозначения:

Масштаб: 1:700

Кадастровый инженер С.И. Селезнева



Дата 12.12.2022

- проектная граница публичного сервитута
- ось подземной части газопровода
- ось надземной части газопровода
- 70:08:0100035 граница и номер кадастрового квартала
- 70:08:0100035:32 граница и кадастровый номер земельного участка, в отношении которого испрашивается публичный сервитут
- 1 характерная точка проектной границы публичного сервитута
- 70:08:0100035:1307 кадастровый номер сооружения

РАЗДЕЛ 4

Публичный сервитут для эксплуатации сооружения трубопроводного транспорта, расположенного по адресу Томская область, Колпашевский район, с. Чажемто, ул. Ветеранов, 34, к. 12

План границ объекта

Выносной лист 7



Используемые условные знаки и обозначения:

Масштаб: 1:700

Кадастровый инженер С.И. Селезнева

Дата 12.12.2022



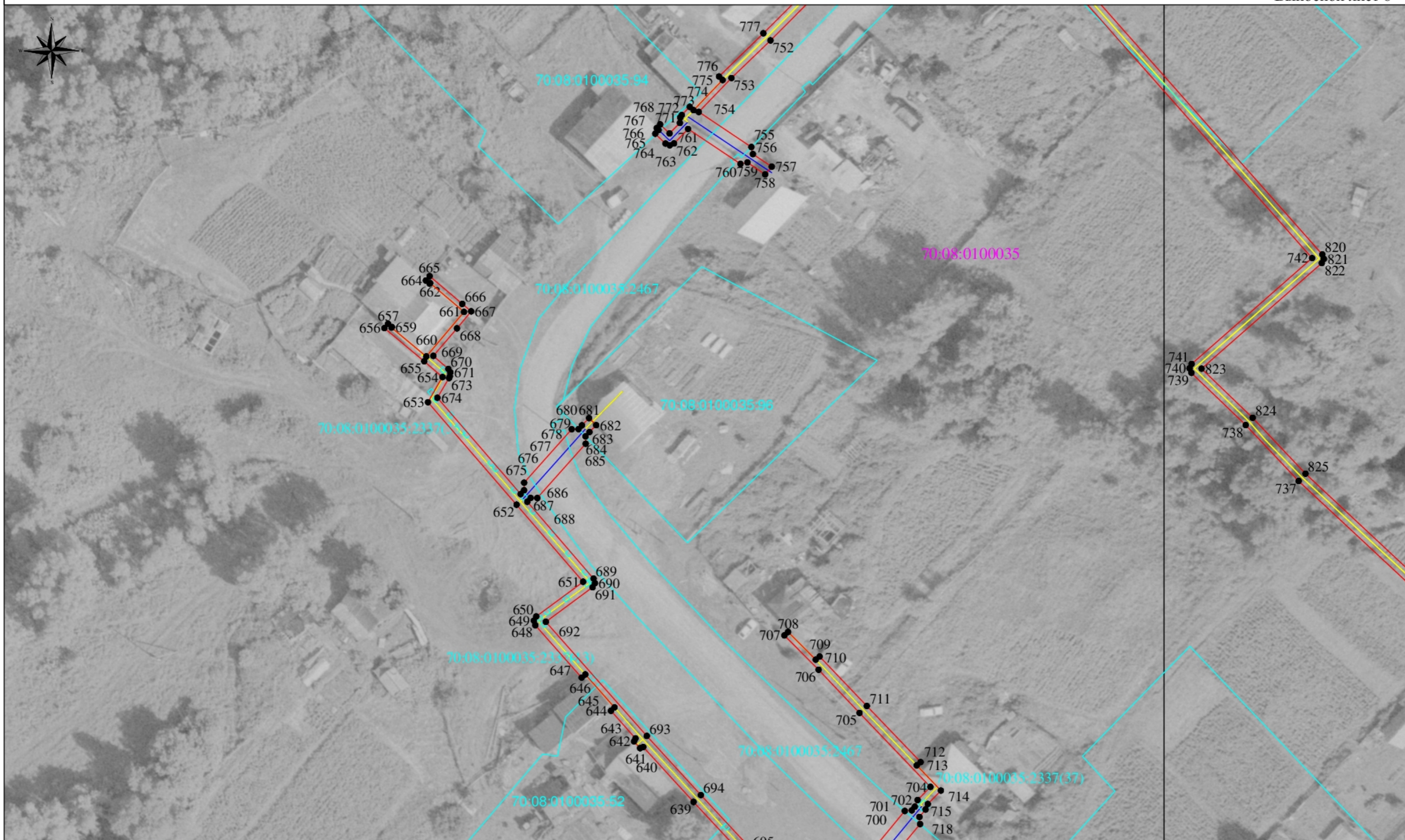
- проектная граница публичного сервитута
- ось подземной части газопровода
- ось надземной части газопровода
- 70:08:0100035 граница и номер кадастрового квартала
- 70:08:0100035:32 граница и кадастровый номер земельного участка, в отношении которого испрашивается публичный сервитут
- 1 характерная точка проектной границы публичного сервитута
- 70:08:0100035:1307 кадастровый номер сооружения

РАЗДЕЛ 4

Публичный сервитут для эксплуатации сооружения трубопроводного транспорта, расположенного по адресу Томская область, Колпашевский район, с. Чажемто, ул. Ветеранов, 34, к. 12

План границ объекта

Выносной лист 8



Используемые условные знаки и обозначения:

Масштаб: 1:700

Кадастровый инженер С.И. Селезнева



Дата 12.12.2022

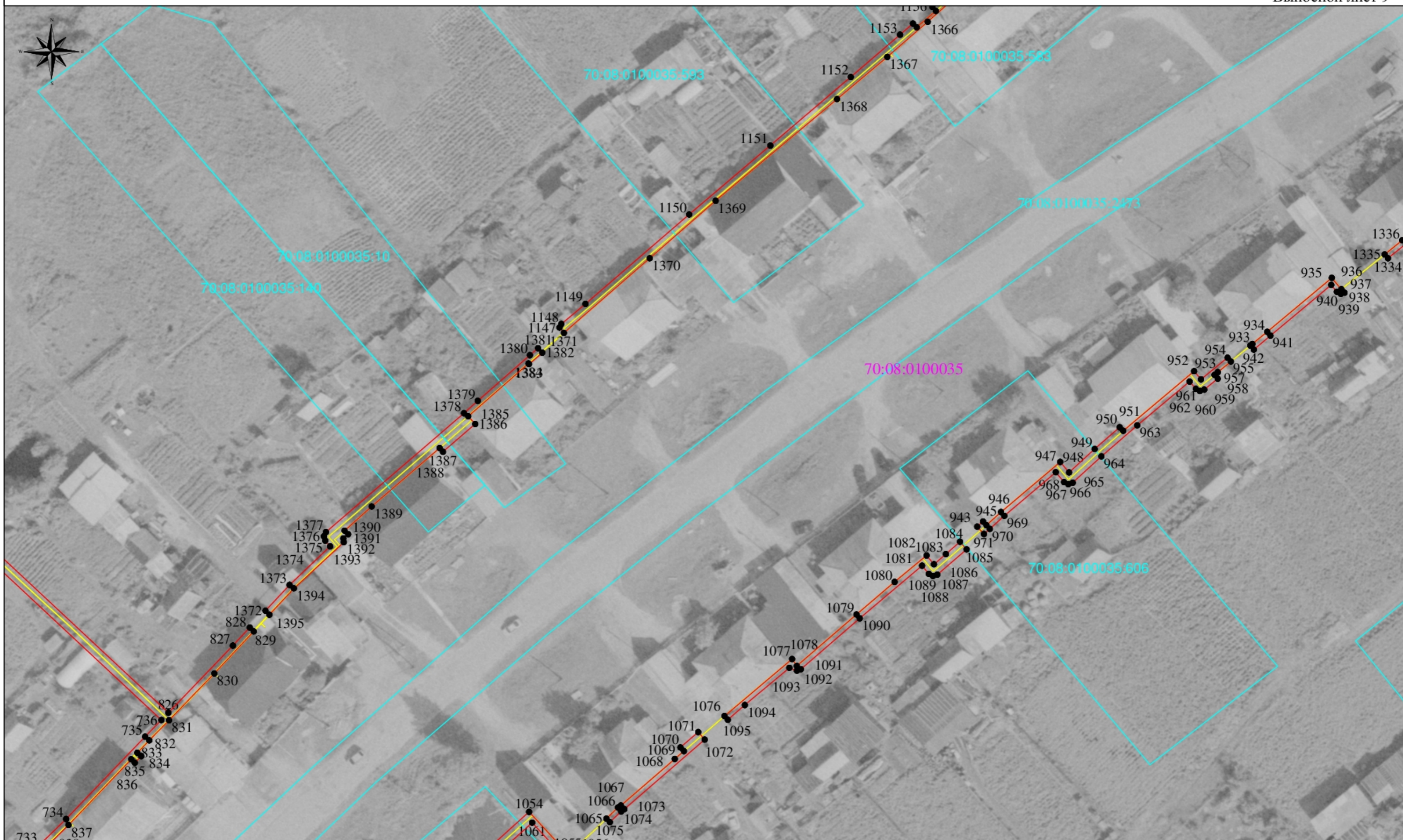
- проектная граница публичного сервитута
- ось подземной части газопровода
- ось надземной части газопровода
- 70:08:0100035 граница и номер кадастрового квартала
- 70:08:0100035:32 граница и кадастровый номер земельного участка, в отношении которого испрашивается публичный сервитут
- 1 характерная точка проектной границы публичного сервитута
- 70:08:0100035:1307 кадастровый номер сооружения

РАЗДЕЛ 4

Публичный сервитут для эксплуатации сооружения трубопроводного транспорта, расположенного по адресу Томская область, Колпашевский район, с. Чажемто, ул. Ветеранов, 34, к. 12

План границ объекта

Выносной лист 9



Используемые условные знаки и обозначения:

Масштаб: 1:700

Кадастровый инженер С.И. Селезнева



Дата 12.12.2022

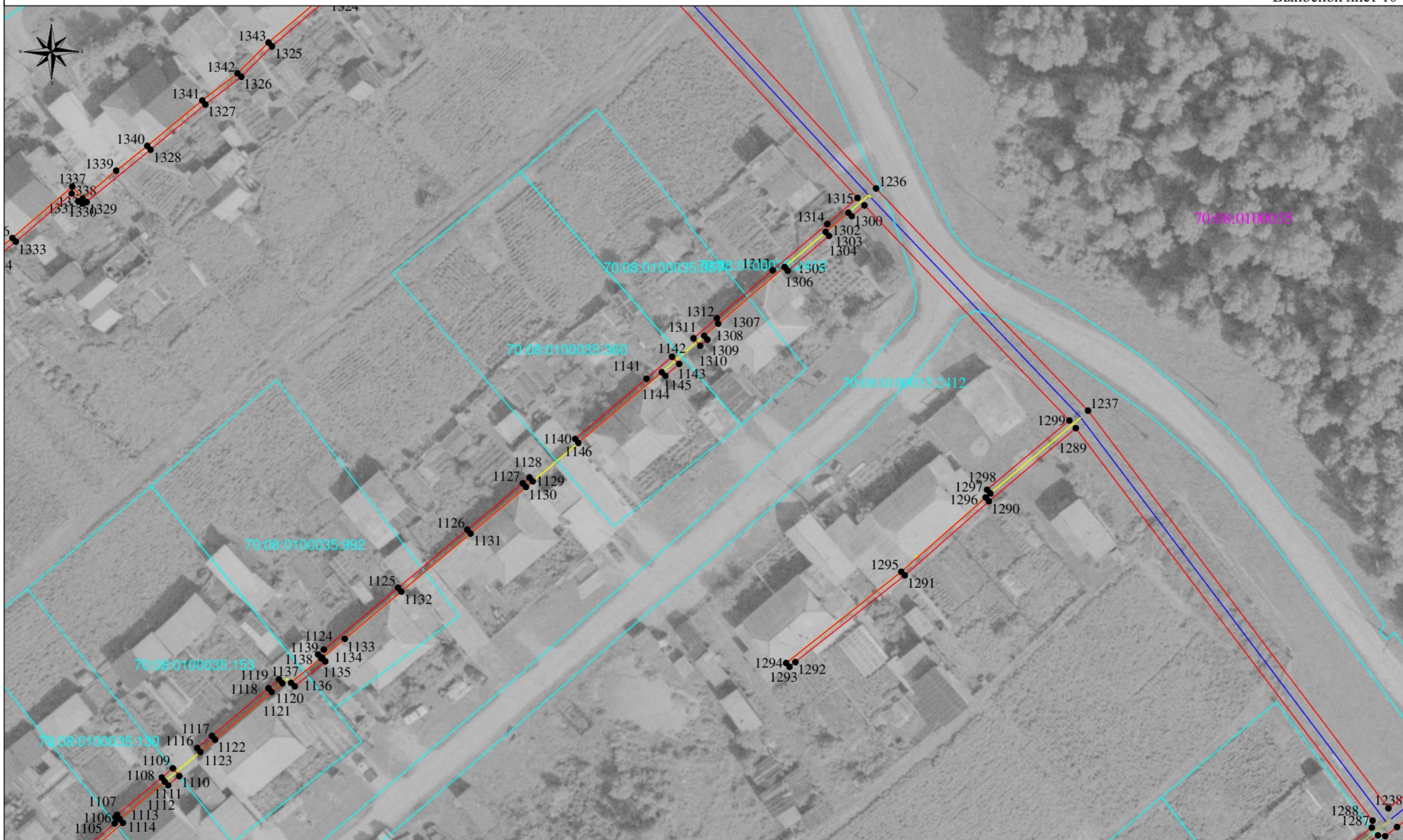
- проектная граница публичного сервитута
- ось подземной части газопровода
- ось надземной части газопровода
- 70:08:0100035 граница и номер кадастрового квартала
- 70:08:0100035:32 граница и кадастровый номер земельного участка, в отношении которого испрашивается публичный сервитут
- 1 характерная точка проектной границы публичного сервитута
- 70:08:0100035:1307 кадастровый номер сооружения

РАЗДЕЛ 4

Публичный сервитут для эксплуатации сооружения трубопроводного транспорта, расположенного по адресу Томская область, Колпашевский район, с. Чажемто, ул. Ветеранов, 34, к. 12

План границ объекта

Выносной лист 10



Используемые условные знаки и обозначения:

Масштаб: 1:700

Кадастровый инженер С.И. Селезнева



Дата 12.12.2022

- проектная граница публичного сервитута
- ось подземной части газопровода
- ось надземной части газопровода
- 70:08:0100035 граница и номер кадастрового квартала
- 70:08:0100035:32 граница и кадастровый номер земельного участка, в отношении которого испрашивается публичный сервитут
- 1 характерная точка проектной границы публичного сервитута
- 70:08:0100035:1307 кадастровый номер сооружения

РАЗДЕЛ 4

Публичный сервитут для эксплуатации сооружения трубопроводного транспорта, расположенного по адресу Томская область, Колпашевский район, с. Чажемто, ул. Ветеранов, 34, к. 12

План границ объекта

Выносной лист 11




Используемые условные знаки и обозначения:

Масштаб: 1:700

Кадастровый инженер С.И. Селезнева

Дата 12.12.2022



- проектная граница публичного сервитута
- ось подземной части газопровода
- ось надземной части газопровода
- 70:08:0100035 граница и номер кадастрового квартала
- 70:08:0100035:32 граница и кадастровый номер земельного участка, в отношении которого испрашивается публичный сервитут

- 1 характерная точка проектной границы публичного сервитута
- 70:08:0100035:1307 кадастровый номер сооружения

РАЗДЕЛ 4

Публичный сервитут для эксплуатации сооружения трубопроводного транспорта, расположенного по адресу Томская область, Колпашевский район, с. Чажемто, ул. Ветеранов, 34, к. 12

План границ объекта


Выносной лист 12








Используемые условные знаки и обозначения:

Масштаб: 1:700

Кадастровый инженер С.И. Селезнева



Дата 12.12.2022

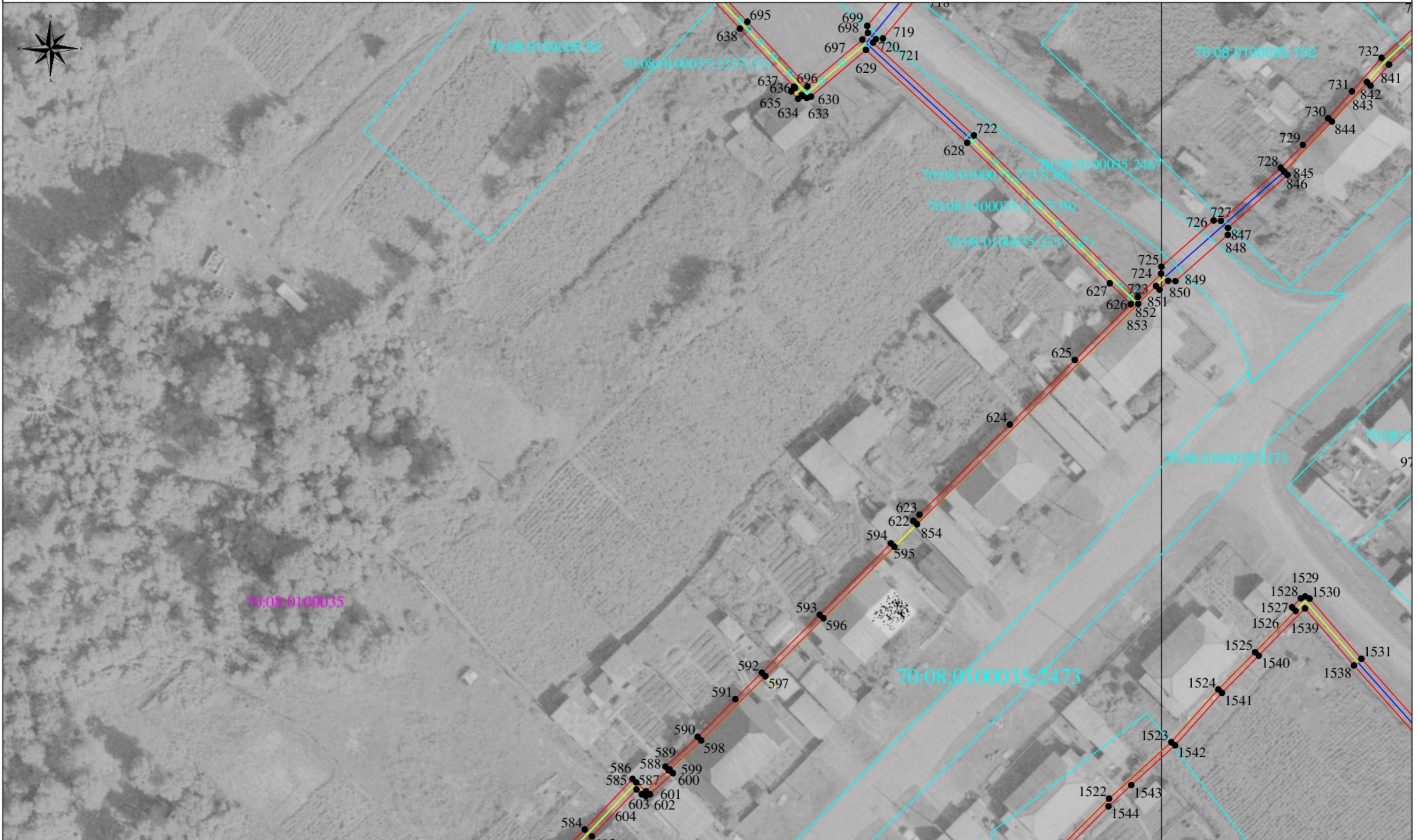
-  проектная граница публичного сервитута
 -  ось подземной части газопровода
 -  ось надземной части газопровода
 -  граница и номер кадастрового квартала
 -  граница и кадастровый номер земельного участка, в отношении которого испрашивается публичный сервитут
- 1 характерная точка проектной границы публичного сервитута
70:08:0100035:1307 кадастровый номер сооружения

РАЗДЕЛ 4

Публичный сервитут для эксплуатации сооружения трубопроводного транспорта, расположенного по адресу Томская область, Колпашевский район, с. Чажемто, ул. Ветеранов, 34, к. 12

План границ объекта

Выносной лист 13



Используемые условные знаки и обозначения:

Масштаб: 1:700

Кадастровый инженер С.И. Селезнева



Дата 12.12.2022


- проектная граница публичного сервитута
- ось подземной части газопровода
- ось надземной части газопровода
- 70:08:0100035 граница и номер кадастрового квартала
- 70:08:0100035:32 граница и кадастровый номер земельного участка, в отношении которого испрашивается публичный сервитут
- 1 характеристическая точка проектной границы публичного сервитута
- 70:08:0100035:1307 кадастровый номер сооружения

РАЗДЕЛ 4

Публичный сервитут для эксплуатации сооружения трубопроводного транспорта, расположенного по адресу Томская область, Колпашевский район, с. Чажемто, ул. Ветеранов, 34, к. 12

План границ объекта


Выносной лист 14



Используемые условные знаки и обозначения:

Масштаб: 1:700

Кадастровый инженер С.И. Селезнева



Дата 12.12.2022

- проектная граница публичного сервитута
- ось подземной части газопровода
- ось надземной части газопровода
- 70:08:0100035 граница и номер кадастрового квартала
- 70:08:0100035:32 граница и кадастровый номер земельного участка, в отношении которого испрашивается публичный сервитут
- 1 характерная точка проектной границы публичного сервитута
- 70:08:0100035:1307 кадастровый номер сооружения

РАЗДЕЛ 4

Публичный сервитут для эксплуатации сооружения трубопроводного транспорта, расположенного по адресу Томская область, Колпашевский район, с. Чажемто, ул. Ветеранов, 34, к. 12

План границ объекта

Выносной лист 15



Используемые условные знаки и обозначения:

Масштаб: 1:700

Кадастровый инженер С.И. Селезнева



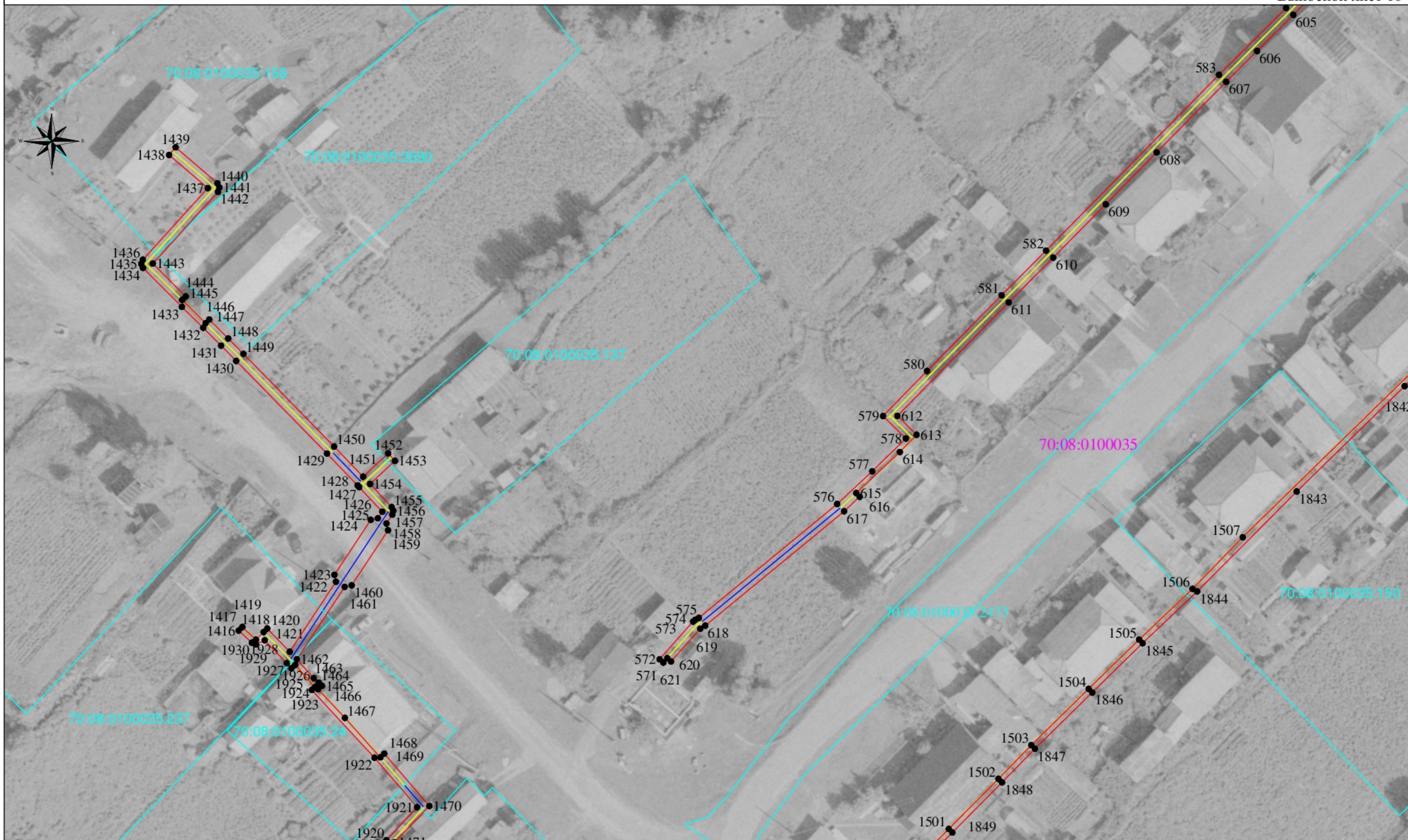
Дата 12.12.2022

- проектная граница публичного сервитута
- ось подземной части газопровода
- ось надземной части газопровода
- 70:08:0100035 граница и номер кадастрового квартала
- 70:08:0100035:32 граница и кадастровый номер земельного участка, в отношении которого испрашивается публичный сервитут
- 1 характерная точка проектной границы публичного сервитута
- 70:08:0100035:1307 кадастровый номер сооружения

РАЗДЕЛ 4

Публичный сервитут для эксплуатации сооружения трубопроводного транспорта, расположенного по адресу Томская область, Колпашевский район, с. Чажемто, ул. Ветеранов, 34, к. 12
План границ объекта

Выносной лист 16



Используемые условные знаки и обозначения:

Масштаб: 1:700


 С.И. Селезнева
 Кадастровый инженер
 Дата 12.12.2022

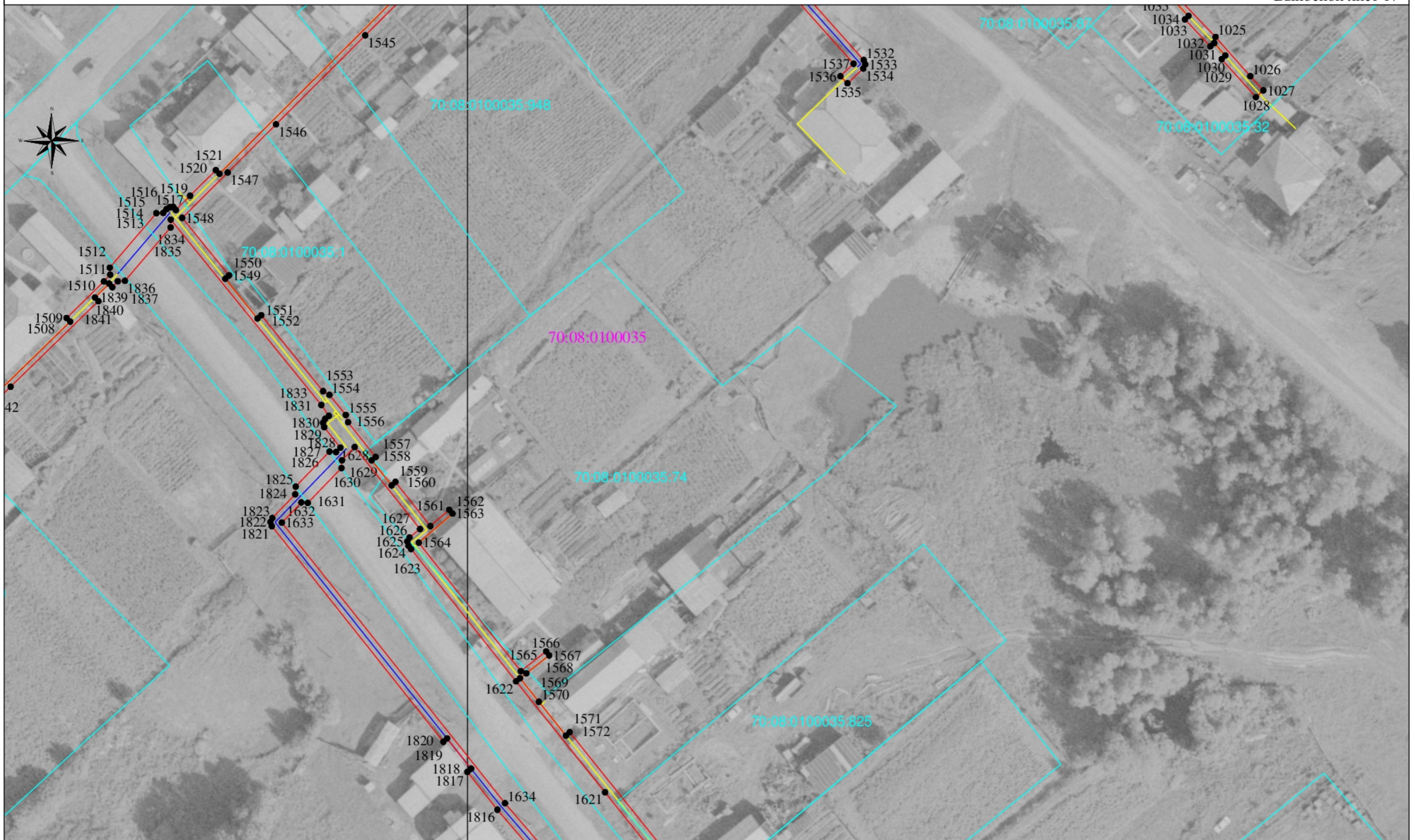
- проектная граница публичного сервитута
- ось подземной части газопровода
- ось надземной части газопровода
- 70:08:0100035 граница и номер кадастрового квартала
- 70:08:0100035:32 граница и кадастровый номер земельного участка, в отношении которого испрашивается публичный сервитут
- 1 характерная точка проектной границы публичного сервитута
- 70:08:0100035:1307 кадастровый номер сооружения

РАЗДЕЛ 4

Публичный сервитут для эксплуатации сооружения трубопроводного транспорта, расположенного по адресу Томская область, Колпашевский район, с. Чажемто, ул. Ветеранов, 34, к. 12

План границ объекта

Выносной лист 17



Используемые условные знаки и обозначения:

Масштаб: 1:700

Кадастровый инженер С.И. Селезнева



Дата 12.12.2022

- проектная граница публичного сервитута
- ось подземной части газопровода
- ось надземной части газопровода
- 70:08:0100035 граница и номер кадастрового квартала
- 70:08:0100035:32 граница и кадастровый номер земельного участка, в отношении которого испрашивается публичный сервитут
- 1 характерная точка проектной границы публичного сервитута
- 70:08:0100035:1307 кадастровый номер сооружения

РАЗДЕЛ 4

Публичный сервитут для эксплуатации сооружения трубопроводного транспорта, расположенного по адресу Томская область, Колпашевский район, с. Чажемто, ул. Ветеранов, 34, к. 12

План границ объекта

Выносной лист 18



Используемые условные знаки и обозначения:

Масштаб: 1:700

Кадастровый инженер С.И. Селезнева

Дата 12.12.2022



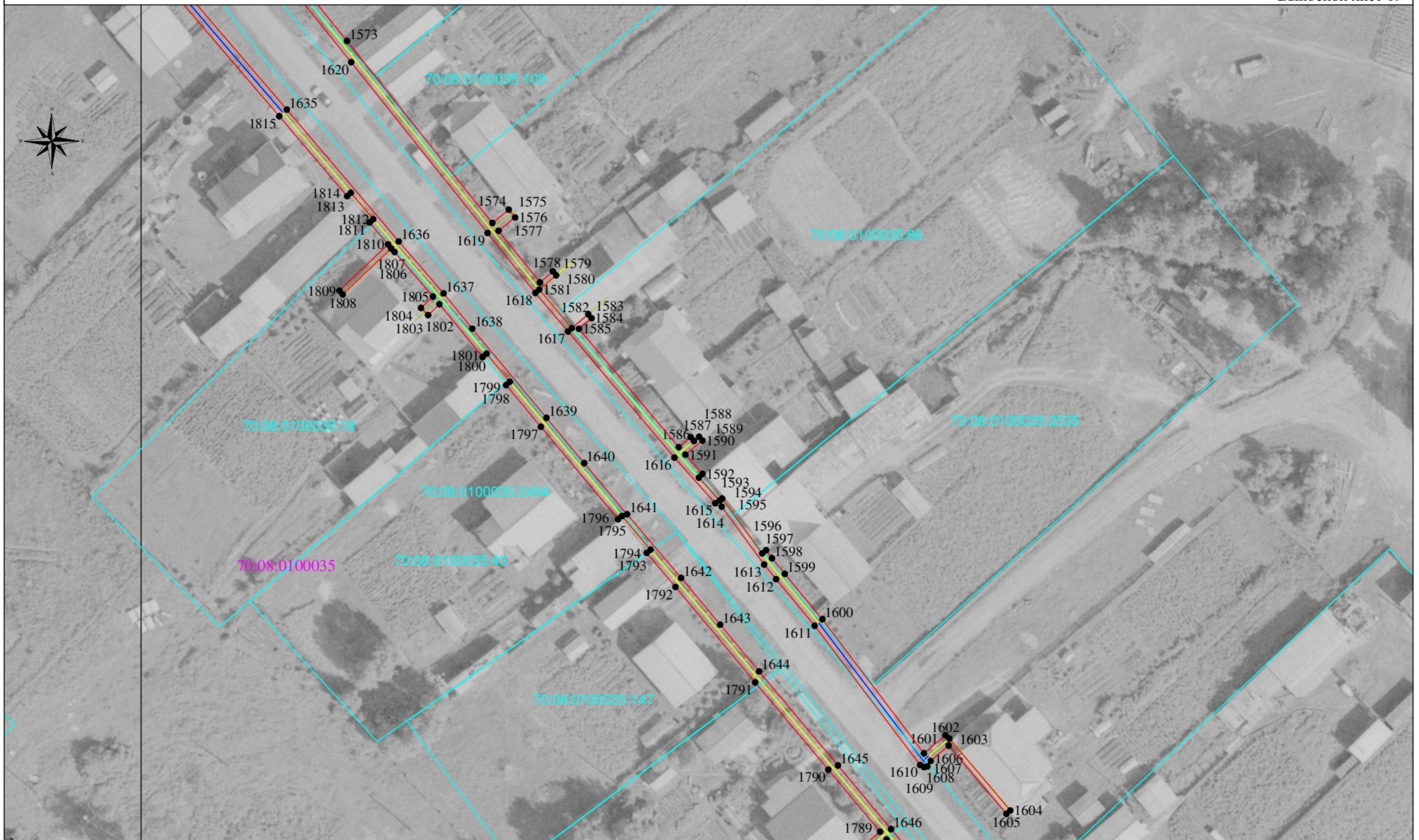
- проектная граница публичного сервитута
- ось подземной части газопровода
- ось надземной части газопровода
- 70:08:0100035 граница и номер кадастрового квартала
- 70:08:0100035:32 граница и кадастровый номер земельного участка, в отношении которого испрашивается публичный сервитут
- 1 характерная точка проектной границы публичного сервитута
- 70:08:0100035:1307 кадастровый номер сооружения

РАЗДЕЛ 4

Публичный сервитут для эксплуатации сооружения трубопроводного транспорта, расположенного по адресу Томская область, Колпашевский район, с. Чажемто, ул. Ветеранов, 34, к. 12

План границ объекта


Выносной лист 19



Используемые условные знаки и обозначения:

Масштаб: 1:700

Кадастровый инженер С.И. Селезнева



Дата 12.12.2022

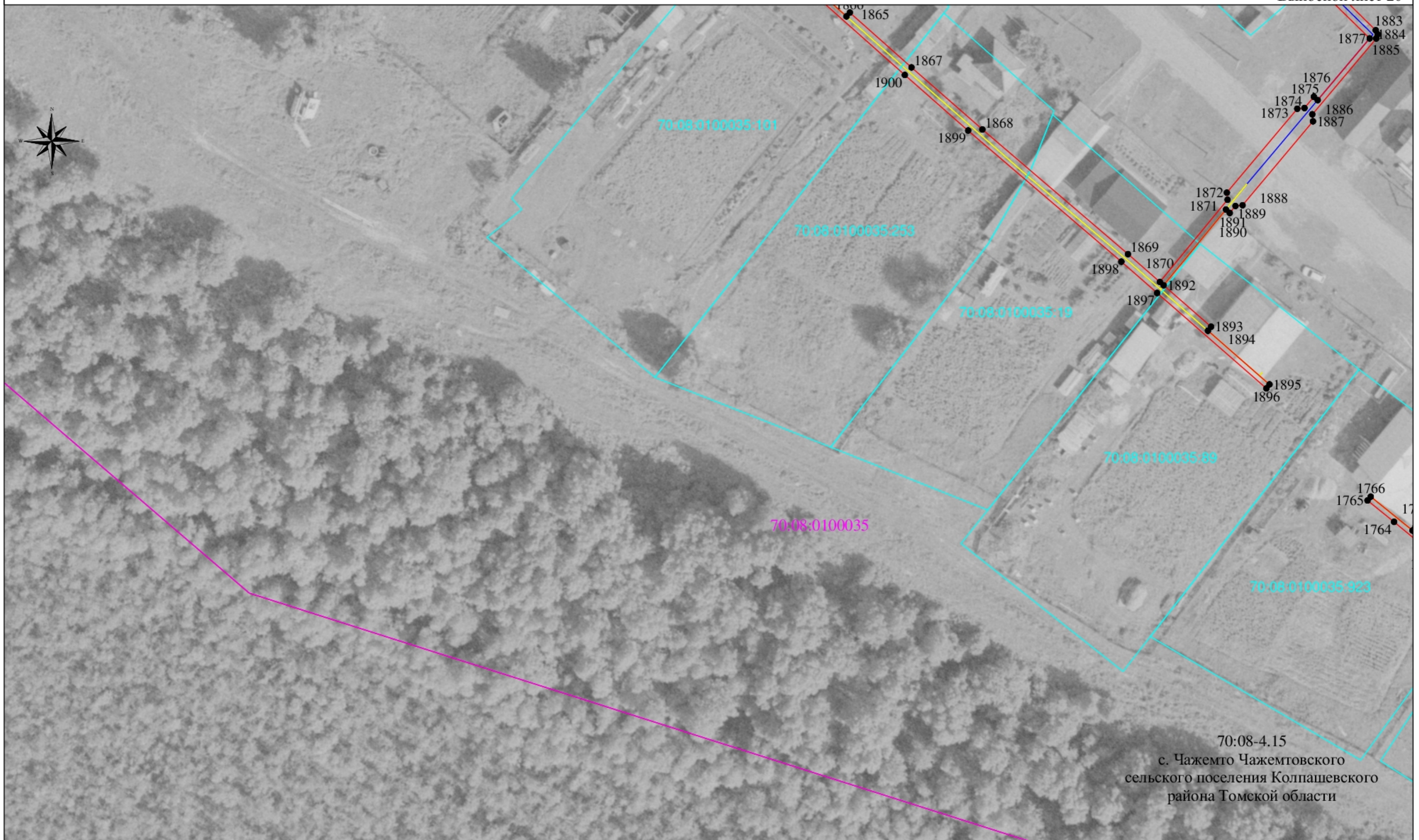
- проектная граница публичного сервитута
- ось подземной части газопровода
- ось надземной части газопровода
- 70:08:0100035 граница и номер кадастрового квартала
- 70:08:0100035:32 граница и кадастровый номер земельного участка, в отношении которого испрашивается публичный сервитут
- 1 характерная точка проектной границы публичного сервитута
- 70:08:0100035:1307 кадастровый номер сооружения

РАЗДЕЛ 4

Публичный сервитут для эксплуатации сооружения трубопроводного транспорта, расположенного по адресу Томская область, Колпашевский район, с. Чажемто, ул. Ветеранов, 34, к. 12

План границ объекта

Выносной лист 20



70:08-4.15
с. Чажемто Чажемтовского
сельского поселения Колпашевского
района Томской области


Используемые условные знаки и обозначения:

Масштаб: 1:700

- проектная граница публичного сервитута
 - ось подземной части газопровода
 - ось надземной части газопровода
 - установленные границы административно-территориальных образований
 - граница и кадастровый номер земельного участка, в отношении которого испрашивается публичный сервитут
- 1 характерная точка проектной границы публичного сервитута
 - 70:08:0100035:1307 кадастровый номер сооружения
 - 70:08:0100035 граница и номер кадастрового квартала

Кадастровый инженер  С.И. Селезнева

Дата 12.12.2022



РАЗДЕЛ 4

Публичный сервитут для эксплуатации сооружения трубопроводного транспорта, расположенного по адресу Томская область, Колпашевский район, с. Чажемто, ул. Ветеранов, 34, к. 12
План границ объекта

Выносной лист 21



Используемые условные знаки и обозначения:

Масштаб: 1:700

Кадастровый инженер С.И. Селезнева



Дата 12.12.2022

- проектная граница публичного сервитута
- ось подземной части газопровода
- ось надземной части газопровода
- 70:08:0100035 граница и номер кадастрового квартала
- 70:08:0100035:32 граница и кадастровый номер земельного участка, в отношении которого испрашивается публичный сервитут
- 1 характерная точка проектной границы публичного сервитута
- 70:08:0100035:1307 кадастровый номер сооружения