

ФГИС ЕГРН

(полное наименование органа регистрации прав)

Раздел 1

Выписка из Единого государственного реестра недвижимости об основных характеристиках и зарегистрированных правах на объект недвижимости

Сведения об основных характеристиках объекта недвижимости

На основании запроса от 15.05.2018 г., поступившего на рассмотрение 15.05.2018 г., сообщаем, что согласно записям Единого государственного реестра недвижимости:

Земельный участок	
<small>(вид объекта недвижимости)</small>	
Лист № ____ Раздела 1	Всего листов раздела 1 : ____
Всего разделов: ____	
Всего листов выписки: ____	
15.05.2018 № 99/2018/97168288	
Кадастровый номер:	70:08:0100046:606
Номер кадастрового квартала:	70:08:0100046
Дата присвоения кадастрового номера:	16.06.2015
Ранее присвоенный государственный учетный номер:	данные отсутствуют
Адрес:	Томская область, р-н Колпашевский, 13 км. автодороги Колпашево- Саровка, участок 1
Площадь:	1424646 +/- 10444 кв. м
Кадастровая стоимость, руб.:	641090.7
Кадастровые номера расположенных в пределах земельного участка объектов недвижимости:	данные отсутствуют
Категория земель:	Земли сельскохозяйственного назначения
Виды разрешенного использования:	для осуществления крестьянским (фермерским) хозяйством его деятельности
Статус записи об объекте недвижимости:	Сведения об объекте недвижимости имеют статус "временные". Дата истечения срока действия временного характера - 17.06.2020
Особые отметки:	Граница земельного участка состоит из 6 контуров. Сведения необходимые для заполнения раздела 2 отсутствуют.
Получатель выписки:	Администрация Колпашевского района
Государственный регистратор	ФГИС ЕГРН
<small>(полное наименование должности)</small>	<small>(подпись)</small>
	<small>(инициалы фамилия)</small>

М.П.

Раздел 3

Выписка из Единого государственного реестра недвижимости об основных характеристиках и зарегистрированных правах на объект недвижимости

Описание местоположения земельного участка

Земельный участок			
<small>(вид объекта недвижимости)</small>			
Лист №	Раздела 3	Всего листов раздела 3 :	Всего разделов: _____
15.05.2018	№ 99/2018/97168288		Всего листов выписки: _____
Кадастровый номер:		70:08:0100046:606	

План (чертеж, схема) земельного участка:

Масштаб 1: _____ Условные обозначения: _____

Государственный регистратор <small>(полное наименование должности)</small>	<small>(подпись)</small>	ФГИС ЕГРН <small>(инициалы, фамилия)</small>
---	--------------------------	---

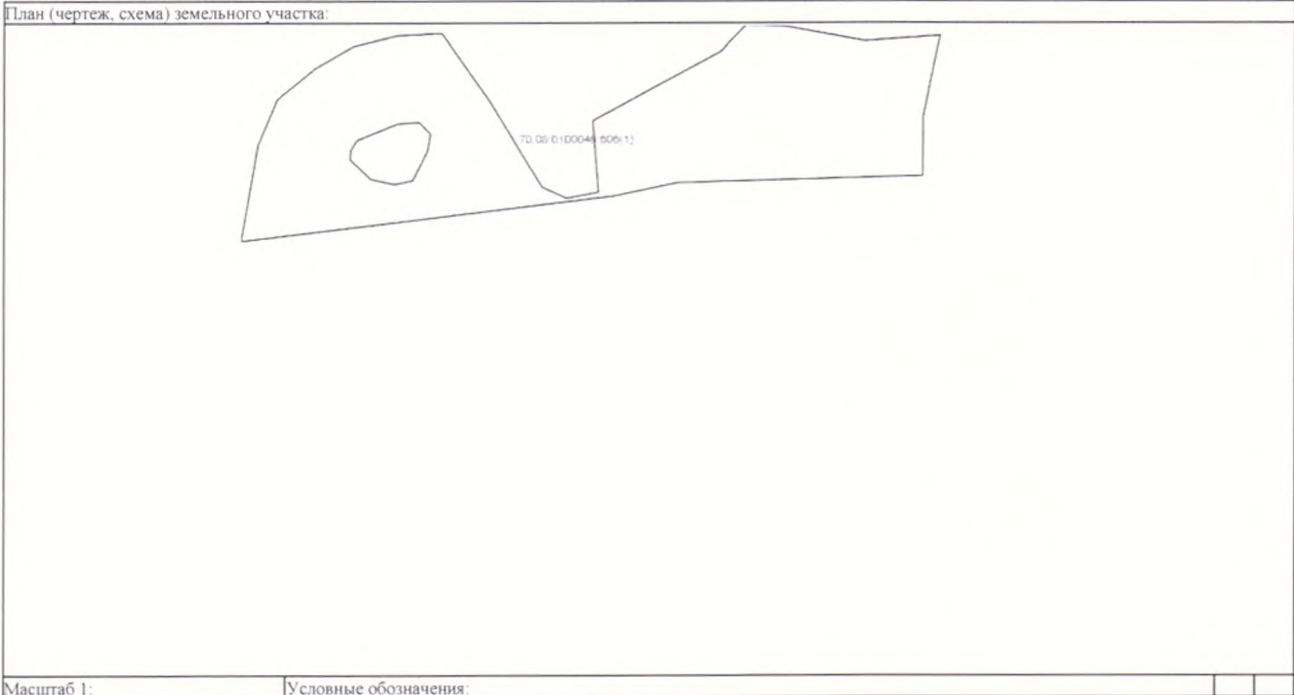
М.П.

Раздел 3

Выписка из Единого государственного реестра недвижимости об основных характеристиках и зарегистрированных правах на объект недвижимости

Описание местоположения земельного участка

Земельный участок			
<small>(вид объекта недвижимости)</small>			
Лист №	Раздела 3	Всего листов раздела 3 :	Всего разделов: _____
15.05.2018 № 99/2018/97168288		Всего листов выписки: _____	
Кадастровый номер:		70:08:0100046:606	



Масштаб 1:	Условные обозначения:		
------------	-----------------------	--	--

Государственный регистратор	ФГИС ЕГРН
<small>(полное наименование должности)</small>	<small>(инициалы фамилии)</small>

М.П.

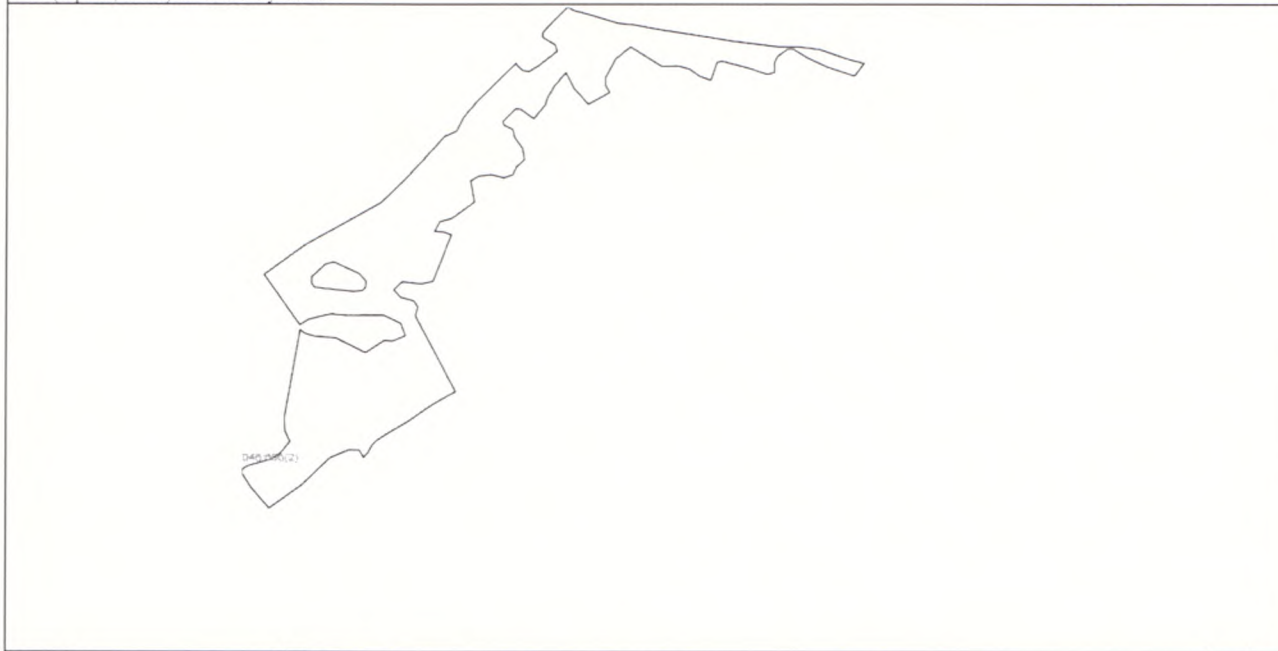
Раздел 3

Выписка из Единого государственного реестра недвижимости об основных характеристиках и зарегистрированных правах на объект недвижимости

Описание местоположения земельного участка

Земельный участок			
<small>(вид объекта недвижимости)</small>			
Лист №	Раздела <u>3</u>	Всего листов раздела <u>3</u> :	Всего разделов:
15.05.2018 № 99/2018/97168288			Всего листов выписки:
Кадастровый номер:		70:08:0100046:606	

План (чертеж, схема) земельного участка:



Масштаб 1: _____ Условные обозначения: _____

Государственный регистратор	ФГИС ЕГРН
<small>(полное наименование должности)</small>	<small>(подпись)</small>
	<small>(инициалы, фамилия)</small>

М.П.

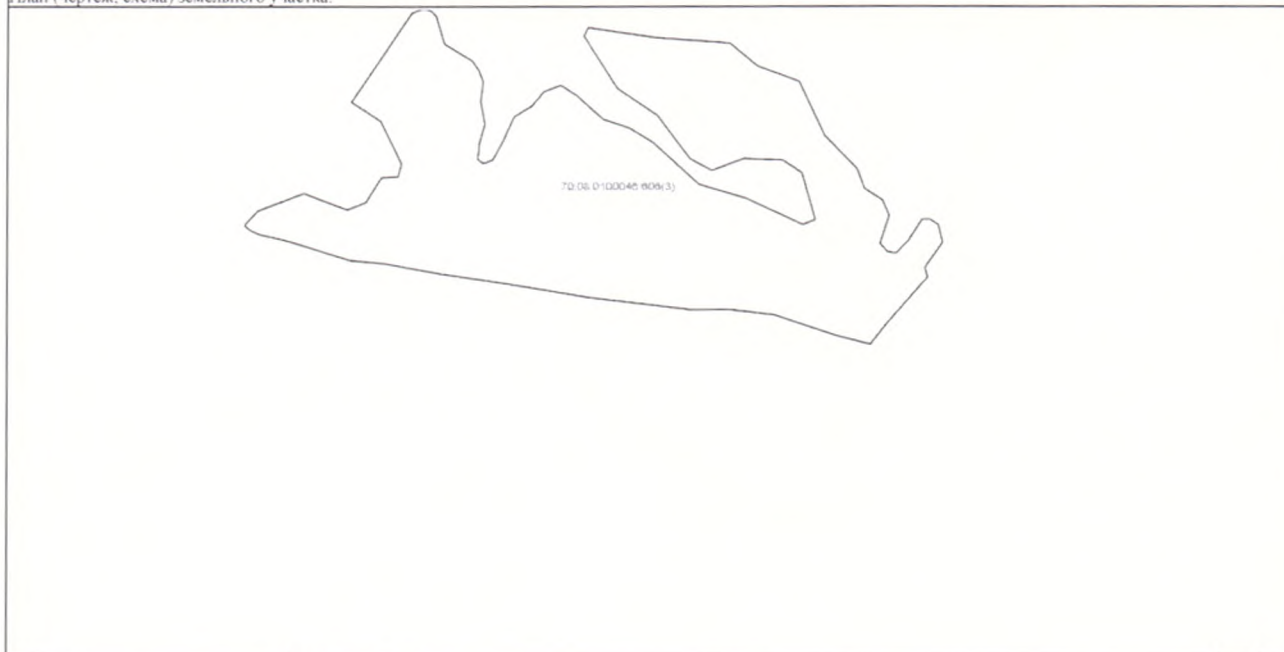
Раздел 3

Выписка из Единого государственного реестра недвижимости об основных характеристиках и зарегистрированных правах на объект недвижимости

Описание местоположения земельного участка

Земельный участок				
<small>(вид объекта недвижимости)</small>				
Лист №	Раздела <u>3</u>	Всего листов раздела <u>3</u> :	Всего разделов:	Всего листов выписки:
15.05.2018 № 99/2018/97168288				
Кадастровый номер:			70:08:0100046:606	

План (чертеж, схема) земельного участка:



Масштаб 1:	Условные обозначения:		
------------	-----------------------	--	--

Государственный регистратор	ФГИС ЕГРН
<small>(подпись)</small>	<small>(инициалы, фамилия)</small>

М.П.

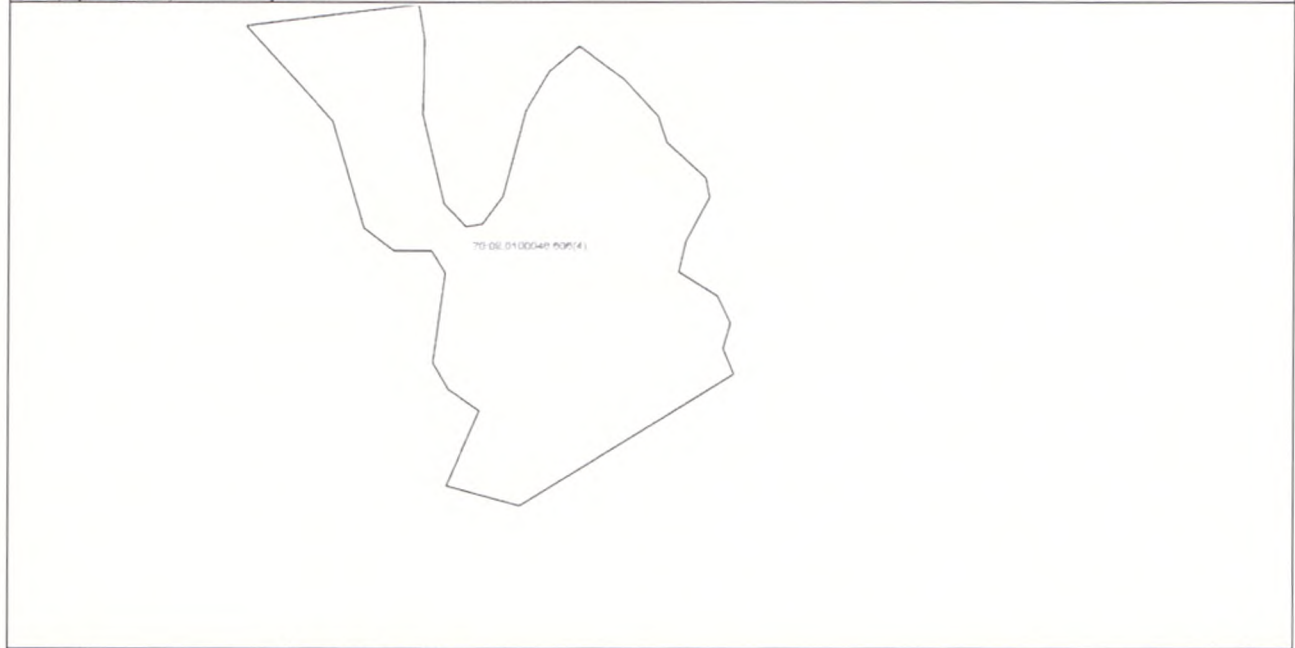
Раздел 3

Выписка из Единого государственного реестра недвижимости об основных характеристиках и зарегистрированных правах на объект недвижимости

Описание местоположения земельного участка

Земельный участок			
<small>(вид объекта недвижимости)</small>			
Лист №	Раздела <u>3</u>	Всего листов раздела <u>3</u> :	Всего разделов: _____
15.05.2018 № 99/2018/97168288		Всего листов выписки: _____	
Кадастровый номер:		70:08:0100046:606	

План (чертеж, схема) земельного участка:



Масштаб 1: _____ Условные обозначения: _____

Государственный регистратор	ФГИС ЕГРН
<small>(подпись)</small>	<small>(инициалы, фамилия)</small>

М.П.

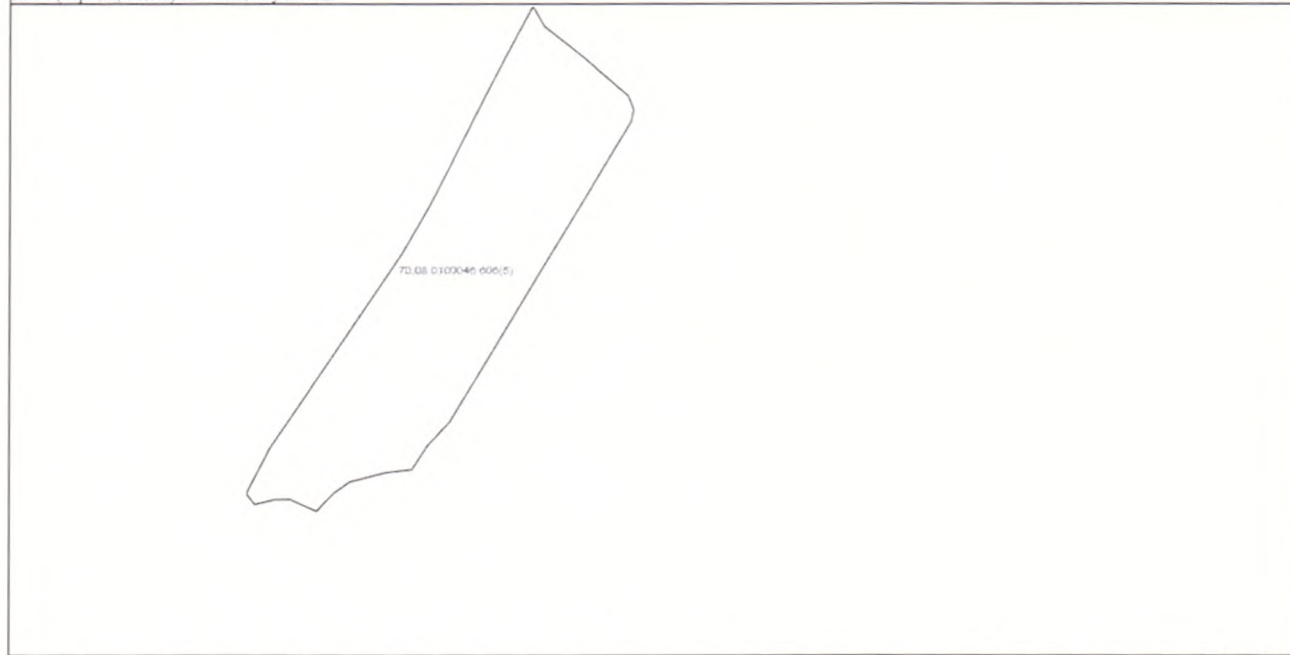
Раздел 3

Выписка из Единого государственного реестра недвижимости об основных характеристиках и зарегистрированных правах на объект недвижимости

Описание местоположения земельного участка

Земельный участок			
<small>(вид объекта недвижимости)</small>			
Лист №	Раздела 3	Всего листов раздела 3:	Всего разделов:
15.05.2018	№ 99/2018/97168288		
Кадастровый номер:		70:08:0100046:606	

План (чертеж, схема) земельного участка:



Масштаб 1: Условные обозначения:

Государственный регистратор	ФГИС ЕГРН
<small>(полное наименование должности)</small>	<small>(подпись)</small>
	<small>(инициалы, фамилия)</small>

М.П.

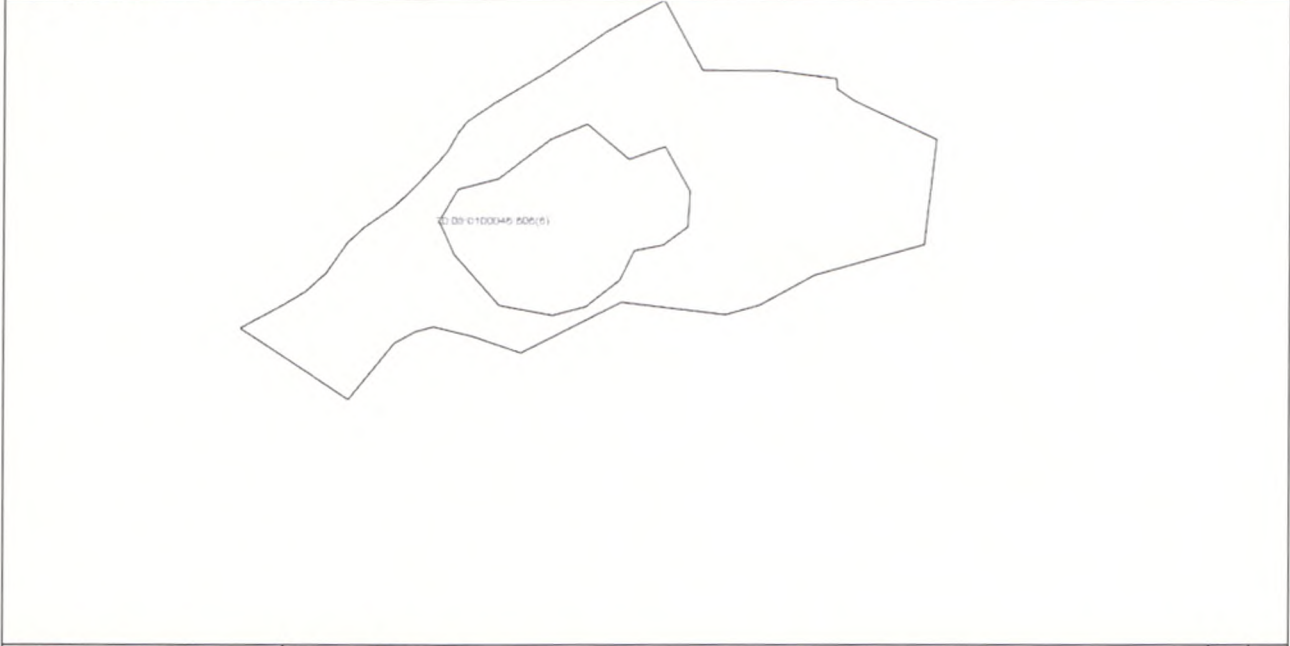
Раздел 3

Выписка из Единого государственного реестра недвижимости об основных характеристиках и зарегистрированных правах на объект недвижимости

Описание местоположения земельного участка

Земельный участок			
<small>(вид объекта недвижимости)</small>			
Лист №	Раздела 3	Всего листов раздела 3:	Всего разделов:
15.05.2018	№ 99/2018/97168288		
Кадастровый номер:		70:08:0100046:606	

План (чертеж, схема) земельного участка:



Масштаб 1: Условные обозначения:

Государственный регистратор	ФГИС ЕГРН
<small>(полное наименование должности)</small>	<small>(подпись)</small>
	<small>(инициалы, фамилия)</small>

М.П.