

Управление Федеральной службы государственной регистрации, кадастра и картографии по Томской области
полное наименование органа регистрации прав

Выписка из Единого государственного реестра недвижимости об объекте недвижимости

Сведения о характеристиках объекта недвижимости
В Единый государственный реестр недвижимости внесены следующие сведения:

Земельный участок		Раздел 1 Лист 1	
Лист №1 Раздел 1	Вид объекта недвижимости		
23 октября 2018г.	Всего листов раздела 1: 3	Всего разделов: 5	Всего листов выписки: 8
Кадастровый номер:	70:08:0100020:376		
Номер кадастрового квартала:	70:08:0100020		
Дата присвоения кадастрового номера:	16.04.2008		
Ранее присвоенный государственный учетный номер:	Угловый номер 70-70-05/14/2008-396		
Адрес (местоположение):	Российская Федерация, Томская область, Колпашевский муниципальный район, Новоселовское сельское поселение, с. Новоселово, ул. Школьная, 47		
Площадь, м2:	1000 +/- 22.1		
Кадастровая стоимость, руб.:	48860		
Кадастровые номера расположенных в пределах земельного участка объектов недвижимости:	данные отсутствуют		
Кадастровые номера объектов недвижимости, из которых образован объект недвижимости:	данные отсутствуют		
Кадастровые номера образованных объектов недвижимости:	данные отсутствуют		
Категория земель:	Земли населенных пунктов		
Виды разрешенного использования:	Для ведения личного подсобного хозяйства		

ГОСУДАРСТВЕННЫЙ РЕГИСТРАТОР		
Полное наименование должности	подпись	ФИЛДОВА Д.Ф. инициалы, фамилия



Земельный участок
вид объекта недвижимости

Лист №2 Раздел 1 Всего листов раздела 1: 3 Всего разделов: 5 Всего листов выписки: 8
 23 октября 2018г.
 Кадастровый номер: 70:08:0100020:376

Сведения о кадастровом инженере:	данные отсутствуют
Сведения о лесах, водных объектах и об иных природных объектах, расположенных в пределах земельного участка:	данные отсутствуют
Сведения о том, что земельный участок полностью или частично расположен в границах зоны с особыми условиями использования территории или территории объекта культурного наследия:	данные отсутствуют
Сведения о том, что земельный участок расположен в границах особой экономической зоны, территории опережающего социально-экономического развития, зоны территориального развития в Российской Федерации, игорной зоны:	данные отсутствуют
Сведения о том, что земельный участок расположен в границах особо охраняемой природной территории, охотничьих угодий, лесничеств, лесопарков:	данные отсутствуют
Сведения о результатах проведения государственного земельного надзора:	данные отсутствуют
Сведения о расположении земельного участка в границах территории, в отношении которой утвержден проект межевания территории:	данные отсутствуют
Условный номер земельного участка:	данные отсутствуют
Сведения о принятии акта и (или) заключении договора, предусматривающих предоставление в соответствии с земельным законодательством исполнительным органом государственной власти или органом местного самоуправления, находящегося в государственной или муниципальной собственности земельного участка для строительства наемного дома социального использования или наемного дома коммерческого использования:	данные отсутствуют
Сведения о том, что земельный участок или земельные участки образованы на основании решения об изъятии земельного участка и (или) расположенного на нем объекта недвижимости для государственных или муниципальных нужд:	данные отсутствуют
Сведения о том, что земельный участок образован из земель или земельного участка, государственная собственность на которые не разграничена:	данные отсутствуют
Сведения о наличии земельного спора о местоположении границ земельных участков:	данные отсутствуют

ГОСУДАРСТВЕННЫЙ РЕГИСТРАТОР

полное наименование должности Подпись ФЕДОРОВА И.Ф.
М.П. инициалы, фамилия

Земельный участок
Вид объекта недвижимости

Лист №3 Раздел 1

Всего листов раздела 1: 3

Всего разделов: 5

Всего листов выписки: 8

23 октября 2018г.

Кадастровый номер:

70:08:0100020:376

Статус записи об объекте недвижимости:

Сведения об объекте недвижимости имеют статус "актуальные"

Особые отметки:

Сведения о вещных правах на объект недвижимости, не зарегистрированных в реестре прав, ограниченный прав и обременений недвижимого имущества: Вид права: Государственная собственность;
Правообладатель: -----; Реквизиты документа-основания: Сведения о зарегистрированных правах и обременениях на электронный носитель № 6/н. Сведения для заполнения разделов: 4 - Сведения о частях земельного участка; 4.1 - Сведения о частях земельного участка; 4.2 - Сведения о частях земельного участка, отсутствующих.

Получатель выписки:

Колпашикова Людмила Николаевна (представитель правообладателя),
Правообладатель: Муниципальное образование "Новоселовское сельское поселение"

ГОСУДАРСТВЕННЫЙ
РЕГИСТРАТОР



Подпись

Людмила Колпашикова

МП

ФЕДОРОВА Д.Ф.
инициалы, фамилия

Выписка из Единого государственного реестра недвижимости об объекте недвижимости
Сведения о зарегистрированных правах

Раздел 2

Земельный участок

вид объекта недвижимости

Лист №1 Раздел 2

Всего листов раздела 2: 2

Всего разделов: 5

Всего листов выписки: 8

23 октября 2018г.


Кадастровый номер:

70:08:0100020:376

1	Правообладатель (правообладатели):	1.1	Российская Федерация
2	Вид, номер и дата государственной регистрации права:	2.1	Собственность. 70-70-0/0/0-0 07.08.2008 00:00:00
3	Ограничение прав и обременение объекта недвижимости:		не зарегистрировано
4	Договоры участия в долевом строительстве:		не зарегистрировано
5	Заявленные в судебном порядке права требования:		данные отсутствуют
6	Сведения о возращении в отношении зарегистрированного права:		данные отсутствуют
7	Сведения о наличии решения об изъятии объекта недвижимости для государственных и муниципальных нужд:		данные отсутствуют
8	Сведения о невозможности государственной регистрации без личного участия правообладателя или его законного представителя:		данные отсутствуют
9	Правопритязания и сведения о наличии поступивших, но не рассмотренных заявлений о проведении государственной регистрации прав (перехода, прекращения права), ограничения права или обременения объекта недвижимости, сделки в отношении объекта недвижимости		отсутствуют

ГОСУДАРСТВЕННЫЙ
РЕГИСТРАТОР

подпись



Севак

ИНИЦИАЛЫ, ФАМИЛИЯ

М.П.

Земельный участок

вид объекта недвижимости

Лист №2 Раздел 2

Всего листов раздела 2: 2

Всего разделов: 5

Всего листов выписки: 8


23 октября 2018г.

Кадастровый номер:

70:08:0100020:376

10	Сведения об осуществлении государственной регистрации сделки, права, ограничения права без необходимого в силу закона согласия третьего лица, органа:	данные отсутствуют
11	Сведения о невозможности государственной регистрации перехода, прекращения, ограничения права на земельный участок из земель сельскохозяйственного назначения:	данные отсутствуют

ПОСУДАРСТВЕННИЙ РЕГИСТРАТОР	ПОДПИСЬ	ФЕДОРОВА Ю.Ф.
Полное наименование должности	М.П.	инициалы, фамилия



Выписка из Единого государственного реестра недвижимости об объекте недвижимости
Описание местоположения земельного участка

Земельный участок


вид объекта недвижимости

Лист №1	Раздел 3	Всего листов раздела 3: 1	Всего разделов: 5	Всего листов выписки: 8
---------	----------	---------------------------	-------------------	-------------------------

23 октября 2018г.

Кадастровый номер:	70:08:0100020:376
--------------------	-------------------

План (чиртеж, схема) земельного участка



Масштаб 1:400

Условные обозначения:

РЕГИСТРАТОР

Полное наименование должности

подпись

ФЕДОРОВА И.Ф.
инициалы, фамилия

М.П.


Выписка из Единого государственного реестра недвижимости об объекте недвижимости
 Описание местоположения земельного участка

Земельный участок
 Вид объекта недвижимости

Лист №1 Раздел 3.1	Всего листов раздела 3.1: 1	Всего разделов: 5	Всего листов выписки: 8
23 октября 2018г.			
Кадастровый номер:		70:08:0100020:376	

Описание местоположения границ земельного участка							
№ п/п	Номер точки начала	Номер точки конца	Дирекционный угол	Горизонтальное проложение, м	Описание закрепления на местности	Кадастровые номера смежных участков	Сведения об адресах правообладателей смежных земельных участков
1	2	3	4	5	6	7	8
1	1.1.1	1.1.2	75°31.4'	24.92	Данные отсутствуют	Данные отсутствуют	Данные отсутствуют
2	1.1.2	1.1.3	166°24.0'	40.15	Данные отсутствуют	70:08:0100020:377	Данные отсутствуют
3	1.1.3	1.1.4	255°34.6'	25.09	Данные отсутствуют	Данные отсутствуют	Данные отсутствуют
4	1.1.4	1.1.1	346°38.6'	40.13	Данные отсутствуют	Данные отсутствуют	Данные отсутствуют

ГОСУДАРСТВЕННЫЙ РЕГИСТРАТОР		ПОДПИСЬ		ИНИЦИАЛЫ, ФАМИЛИЯ	
ПОЛНОЕ НАИМЕНОВАНИЕ ДОЛЖНОСТИ		М.П.		ФЕДОРОВА Н.Ф.	



Выписка из Единого государственного реестра недвижимости об объекте недвижимости
 Описание местоположения земельного участка

Земельный участок			
вид объекта недвижимости			
Лист №1	Раздел 3.2	Всего листов раздела 3.2: 1	Всего разделов: 5
23 октября 2018г.		Всего листов выписки: 8	
Кадастровый номер:		70:08:0100020:376	

Сведения о характерных точках границы земельного участка				
Система координат 70.4				
Номер точки	Координаты, м		Описание закрепления на местности	Средняя квадратичная погрешность определения координат характерных точек границ земельного участка, м
	X	Y		
1	563215.86	4207655.11	Закрепление отсутствует	0.1
2	563222.09	4207679.24	Закрепление отсутствует	0.1
3	563183.07	4207688.68	Закрепление отсутствует	0.1
4	563176.82	4207664.38	Закрепление отсутствует	0.1
5	563215.86	4207655.11	Закрепление отсутствует	0.1

ГОСУДАРСТВЕННЫЙ РЕГИСТРАТОР		ПОДПИСЬ	
ФЕДОРОВА М.Ф.		ИНИЦИАЛЫ, ФАМИЛИЯ	
М П			

